

Direction du juridique
et du contentieux

*Service administration générale
et procédures juridiques*

Annexe n°3:

Plan parcellaire - Plan individuel- 3^e partie

Collectivité Territoriale
de la Guyane

Commune de **CAYENNE**

**PROJET DU TCSP
PLAN PARCELLAIRE
Plan individuel**

Parcelle cadastrée Section BK n°918

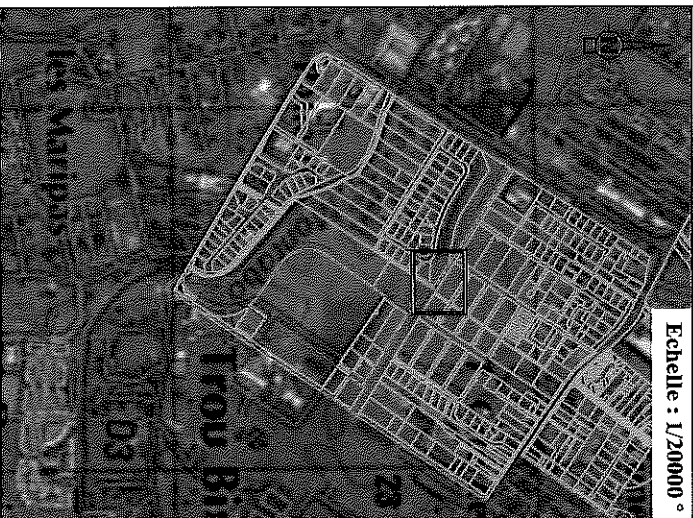
Contenance: 5a75ca

Propriétaire	COMMUNE DE CAYENNE
N° d'emprise	101
Surface	133 m ²




PLAN D'ENSEMBLE

Echelle : 1/20000°

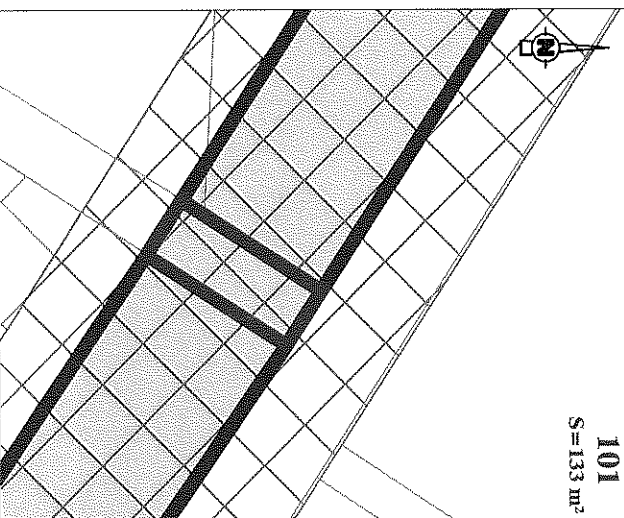


Echelle : 1/5000°



Plan du lot : Echelle 1/800°

101
S=133 m²




Légende

Limites cadastrales
Limite de lot
Trace du TCSP Phase 1

Propriété COMMUNE de CAYENNE

Emprise réservée pour voirie :

N°40 Boulevard Urbain
Section Châton/Trou Bihan



Dossier : 19019

854, route de Rézine - Immeuble 'Perdoux'
97354 Rézine-Montjoly
Tél : 05 94 30 00 77 - Fax : 05 94 31 12 75
Mail : contact@armge.org

Collectivité Territoriale
de la Guyane


Commune de CAYENNE

**PROJET DU TCSP
PLAN PARCELLAIRE**

Plan individuel

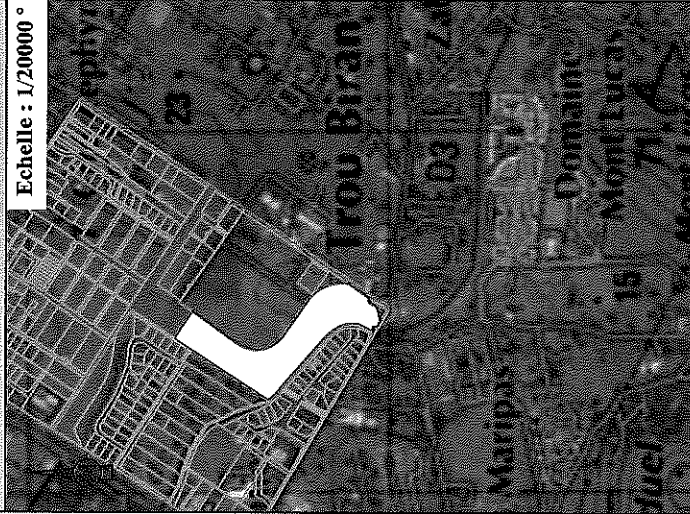
**Parcelle cadastrée Section BK n°921
Contenance: 6ha26a35ca**

Propriétaire	MINISTÈRE DE L'ÉDUCATION NATIONALE
N° d'emprise	102
Surface	56592 m ²

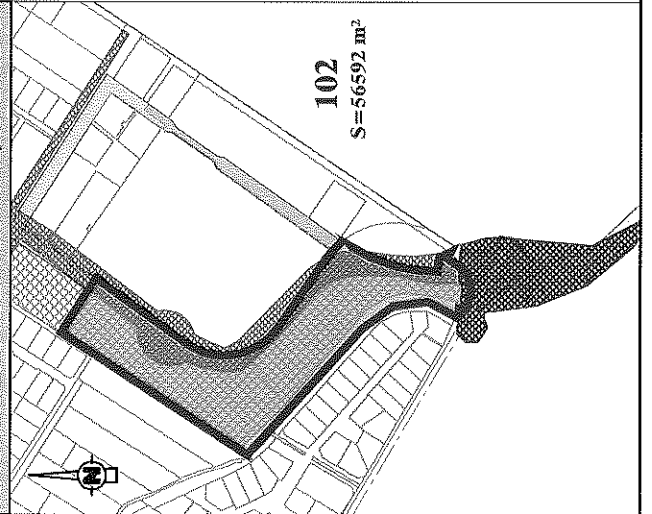


PLAN D'ENSEMBLE

Echelle : 1/20000°



Plan du lot : Echelle 1/10000°



Légende

Limites cadastrales
Limite de lot
Tracé du TCSP_Phase 1

Propriété MINISTÈRE DE
L'ÉDUCATION NATIONALE

Emprise réservée pour carrefour :
N°29 RD3 / Boulevard Urbain

Emprise réservée pour voirie :
N°40 Boulevard Urbain

Section Châton/Trou Biran

Emprise réservée pour bassin :
N°10 Bassin de rétention de Montabo

Epfa
Guyane



ARMEGE

854, route de Rémire - Immeuble "Patama"
97354 Rémire-Montjoly
Tél : 05 94 30 00 77 - Fax : 05 94 31 12 75
Mail : contact@armege.org



GÉOMÈTRE-EXPERT
MARTEAU COUDÉ DE GRAMMEL

Dossier : 19019

Collectivité Territoriale
de la Guyane

Commune de **CAYENNE**

**PROJET DU TCSP
PLAN PARCELLAIRE
Plan individuel**

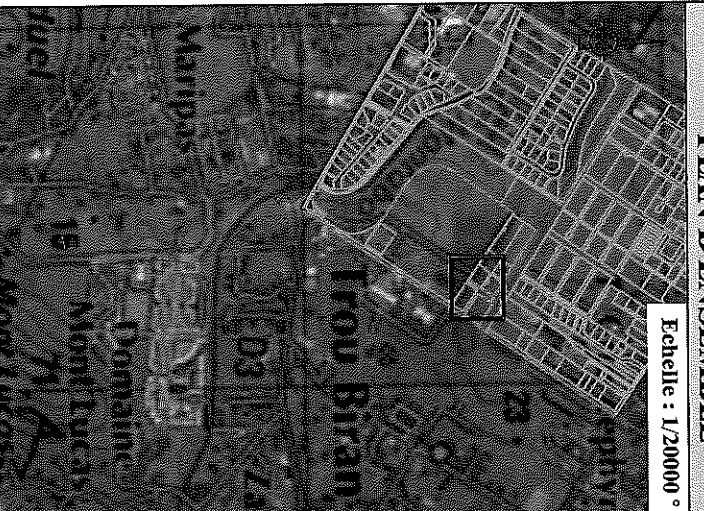
Parcelle cadastrée Section BK n°1007
Contenance: 2a76ca

Propriétaire	MINISTÈRE DE L'ÉDUCATION NATIONALE
N° d'emprise	103
Surface	276 m ²




PLAN D'ENSEMBLE

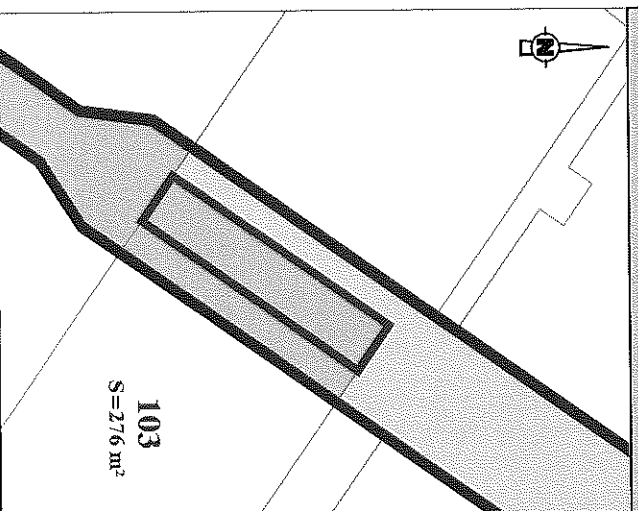
Echelle : 1/20000 °



Echelle : 1/5000 °



Plan du lot : Echelle 1/1000°



Légende

- Limites cadastrales
- Limite de l'ICP Phase I
- Trace du TCSP
- Propriété MINISTÈRE DE L'ÉDUCATION NATIONALE



Dossier : 19019

854, route de Rairie - Immeuble "Parom"
97394 Rézine-Montjoly
Tel : 05 94 30 00 77 - Fax : 05 94 31 12 75
Mail : contact@armege.org

Collectivité Territoriale
de la Guyane

Commune de **CAYENNE**

**PROJET DU TCSP
PLAN PARCELLAIRE
Plan individuel**

Parcelle cadastrée Section BK n°1008
Contenance: 25a60ca

Propriétaire	MINISTRE DE L'EDUCATION NATIONALE
N° d'emprise	104
Surface	193 m ²




PLAN D'ENSEMBLE

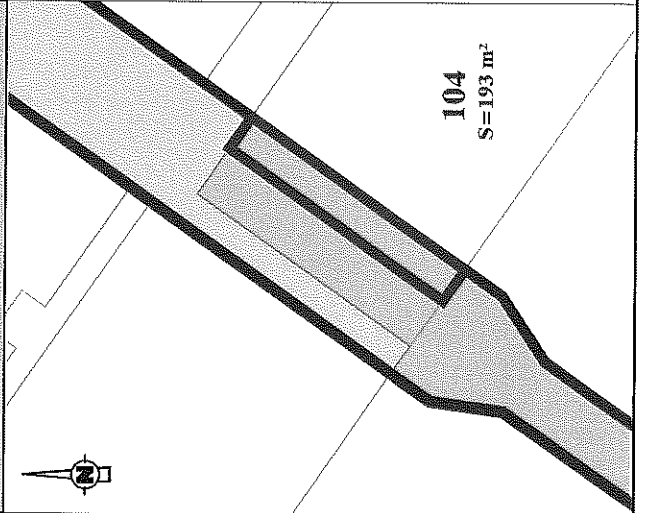
Echelle : 1/20000 °



Echelle : 1/5000 °



Plan du lot : Echelle 1/1500°



Légende

Limites cadastrales
Limite de lot
Trace du TCSP_Phase 1

Propriété MINISTERE DE
L'EDUCATION NATIONALE



854, route de Rémire - Immeuble 'Pétrole'
97354 Rémire-Montjoly
Tél : 05 94 30 00 77 - Fax : 05 94 31 12 75
Mail : contact@armege.org

Dossier : 19019

Collectivité Territoriale
de la Guyane

Commune de **CAYENNE**

**PROJET DU TCSP
PLAN PARCELLAIRE
Plan individuel**

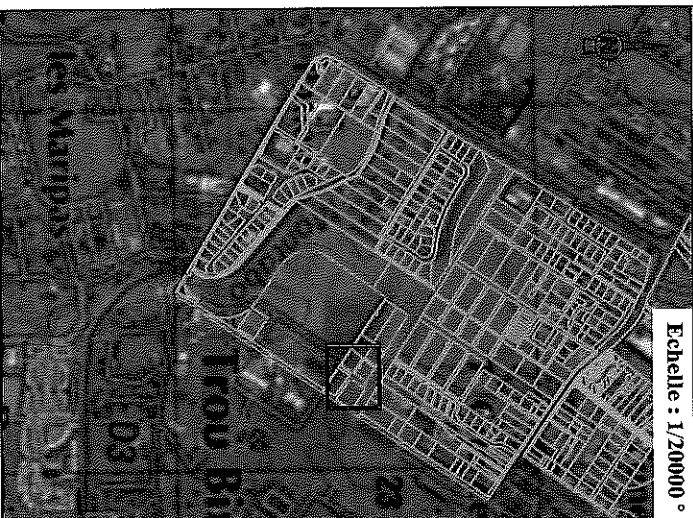
Parcelle cadastrée Section BK n°1047
Contenance: Iha00a12ca

Propriétaire	COMMUNE DE CAYENNE
N° d'emprise	105
Surface	1050 m ²




PLAN D'ENSEMBLE

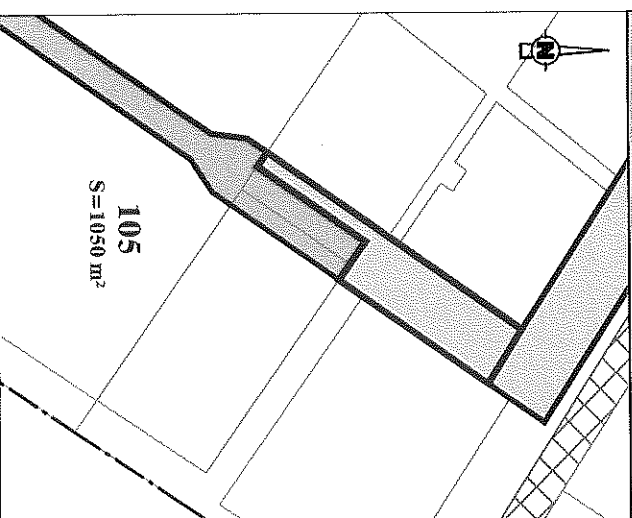
Echelle : 1/20000 °



Echelle : 1/5000 °




Plan du lot : Echelle 1/5000°



Légende

- Limites cadastrales
- Limite de lot
- Arce du ISCP Phase 1
- Propriété COMMUNE de CAYENNE
- Emprise réservée pour voirie :
N°73 Liaison Boulevard urbain /
Chemin Saint-Antoine



GÉOMETRE-EXPERT
LABORATOIRE CADASTRE DE NEUVILLE



Dossier : 19019

854, route de Bénie - Immeuble "Fédéral"
97394 Remire-Montjoly
Tél : 05 94 30 00 77 - Fax : 05 94 31 12 75
Mail : comloc@armege.org

Collectivité Territoriale
de la Guyane


Commune de CAYENNE

**PROJET DU TCSP
PLAN PARCELLAIRE**

Plan individuel

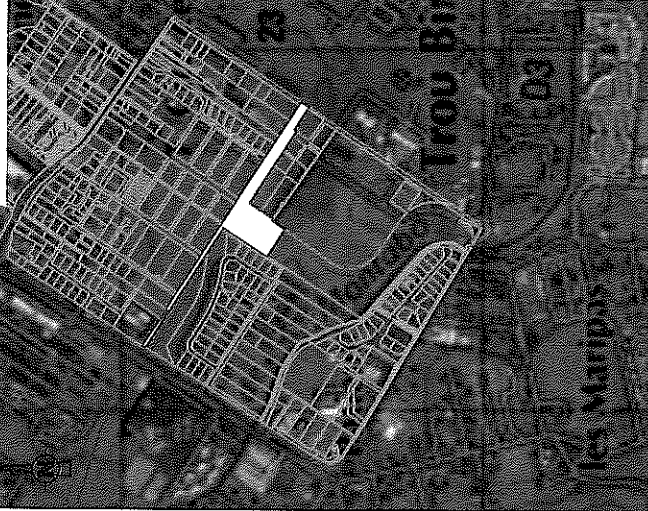
Parcelle cadastrée Section BK n°1048
Contenance: 2ha88a28ca

Propriétaire	COMMUNE DE CAYENNE
N° d'emprise	106
Surface	8703 m ²

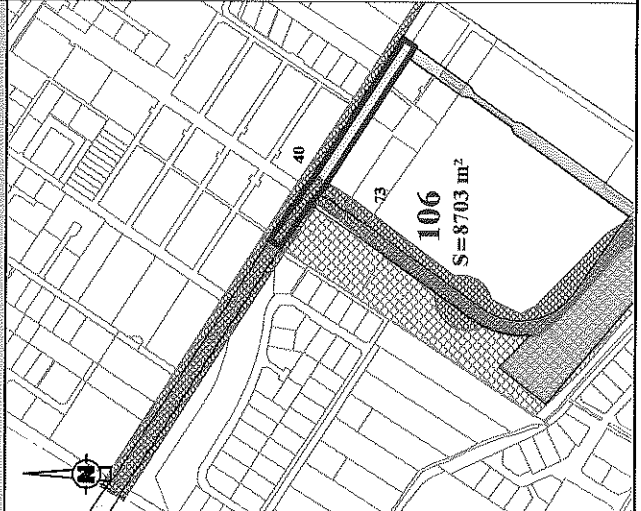


PLAN D'ENSEMBLE

Echelle : 1/20000°

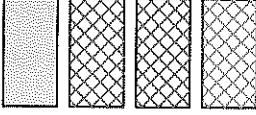


Plan du lot : Echelle 1/10000°



Légende

Limites cadastrales
Limite de lot
Tracé du TCSP_Phase 1



Propriété COMMUNE de CAYENNE

Emprise réservée pour voirie :
N°40 Boulevard Urbain
Section Châton/Trou Biran
Emprise réservée pour voirie :
N°73 Liaison Boulevard urbain /
Chemin Saint-Antoine
Emprise réservée pour bassin :
N°10 Bassin de rétention de Montabo



GEOMETRE-EXPERT
CARRÉ PLATON DE LA GUYANE

ARMEGE

854, route de Rémire - Immeuble "Perlat" /
97354 Rémire-Montjoly /
Tél : 05 94 30 00 77 - Fax : 05 94 31 12 75 /
Mail : contact@armege.org

Dossier : 19019

Collectivité Territoriale
de la Guyane

Commune de **CAYENNE**

**PROJET DU TCSP
PLAN PARCELLAIRE
Plan individuel**

Parcelle cadastrée Section BN n°674
Contenance: 7a18ca

Propriétaire	MINISTÈRE DE L'ÉDUCATION NATIONALE
N° d'emprise	107
Surface	219 m ²



PLAN D'ENSEMBLE

Echelle : 1/10000°

Echelle : 1/5000°



Plan du lot : Echelle 1/2000°

Légende

- Limites cadastrales
- Limite de lot
- Tracé du TSCP Phase 1
- Propriété MINISTÈRE DE L'ÉDUCATION NATIONALE
- Emprise réservée pour voirie : N°40 Boulevard Urbain Section Châton/Trou Bhan
- Emprise réservée pour carrefour : N°29 RD3 / Boulevard Urbain



GÉOMETRE-EXPERT
QUANTIPROJECT



ARMEGE

Dossier : 19019

854, route de Rémire - Immeuble "Prisme"
97384 Rémire-Montjoly
Tél : 05 94 30 00 77 - Fax : 05 94 31 12 75
Mail : contact@armege.org

Collectivité Territoriale
de la Guyane


Commune de CAYENNE

**PROJET DU TCSP
PLAN PARCELLAIRE**

Plan individuel

Parcelle cadastrée Section BN n°733
Contenance: 1ha52a76ca

Propriétaire	MINISTÈRE DE L'ÉDUCATION NATIONALE
N° d'emprise	108
Surface	190 m ²



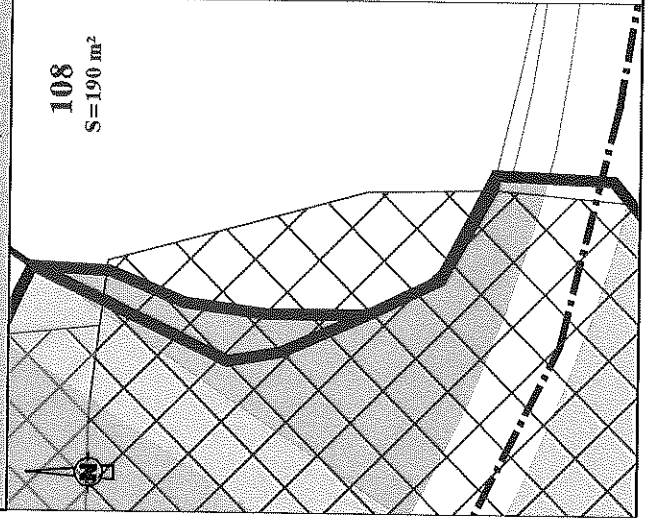
PLAN D'ENSEMBLE

Echelle : 1/20000 °



Echelle : 1/5000 °

Plan du lot : Echelle 1/1000°



Légende

- Limites cadastrales
- Limite de lot
- Tracé du TCSP_Phase 1
- Propriété MINISTÈRE DE L'ÉDUCATION NATIONALE
- Emprise réservée pour voirie : N°40 Boulevard Urbain
- Section Châton/Irou Biran
- Emprise réservée pour carrefour : N°29 RD3 / Boulevard Urbain



Epfa
Guyane



ARMEGE

854, route de Rémire - Immeuble "Parade"
97354 Rémire-Montjoly
Tél : 05 94 30 00 77 - Fax : 05 94 31 12 75
Mail : contact@armege.org

GÉOMÈTRE-EXPERT
COMMUNAUTÉ DE LA GUYANE

Dossier : 19019

Collectivité Territoriale
de la Guyane

Commune de **CAYENNE**

PROJET DU TCSP PLAN PARCELLAIRE Plan individuel


Parcelle cadastrée Section BN n°734
Contenance: 8a98ca

Propriétaire	MINISTÈRE DE L'ÉDUCATION NATIONALE
N° d'emprise	109
Surface	682 m ²



PLAN D'ENSEMBLE

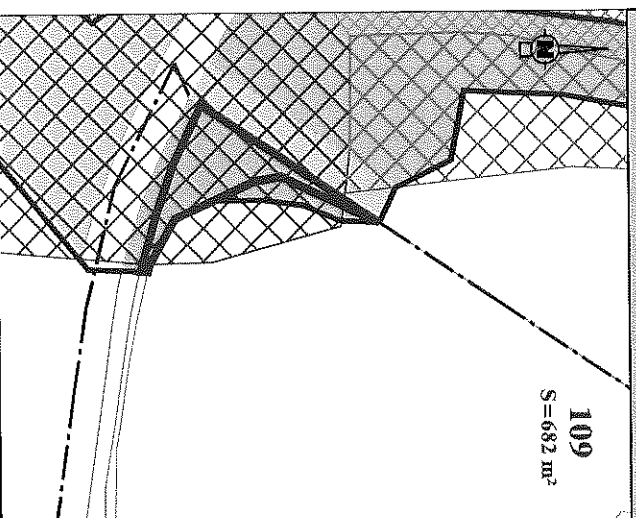
Echelle : 1/20000 °



Echelle : 1/5000 °



Plan du lot : Echelle 1/2000°



Légende

- Limites cadastrales
- Limite de l'ICP
- Trace du TCSP Phase 1
- Propriété MINISTÈRE DE L'ÉDUCATION NATIONALE
- Emprise réservée pour voirie :
- N°40 Boulevard Urbain
- Section Châteaun/Trou Biran
- Emprise réservée pour carrefour :
- N°29 RD3 / Boulevard Urbain



Dossier : 19019

854, route de Béatrice - Immeuble "Pérouse"
97354 Béatrice-Matthily
Tél : 05 94 30 00 77 - Fax : 05 94 31 12 75
Mail : contact@armege.org

Collectivité Territoriale
de la Guyane


Commune de **CAYENNE**

PROJET DU TCSP PLAN PARCELLAIRE

Plan individuel

Parcelle cadastrée Section BO n°9
Contenance: 1ha29a51ca

Propriétaire	M.SENELIS André
N° d'emprise	110
Surface	1405 m ²



PLAN D'ENSEMBLE

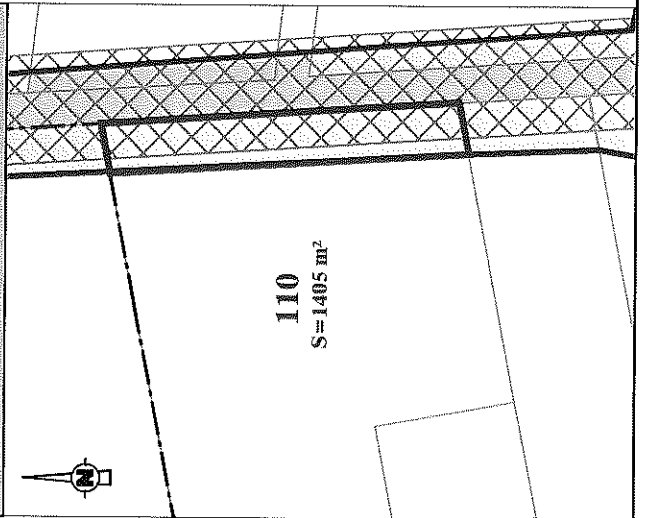
Echelle : 1/20000°



Echelle : 1/10000°



Plan du lot : Echelle 1/2000°



Légende

- Limites cadastrales
- Limite de lot
- Tracé du TCSP_Phase 1
- Propriété PERSONNES
- Emprise réservée pour voirie:
N°66 Boulevard urbain:
Section RD3 / Petit Lucas



Epfa
Guyane



ARMEGE



GÉOMÈTRE-EXPERT
CAYENNE

854, route de Rénaire - Immeuble "Petwa"
97354 Rénaire-Mantilly
Tél : 05 94 30 00 77 - Fax : 05 94 31 12 75
Mail : contact@armege.org

Dossier : 19019

Collectivité Territoriale
de la Guyane

Commune de **CAYENNE**

**PROJET DU TCSP
PLAN PARCELLAIRE
Plan individuel**

Parcelle cadastrée Section BO n°14
Contenance: 1ha97a46ca

Propriétaire	Mme SENEHIS Marie
N° d'emprise	111
Surface	74 m ²



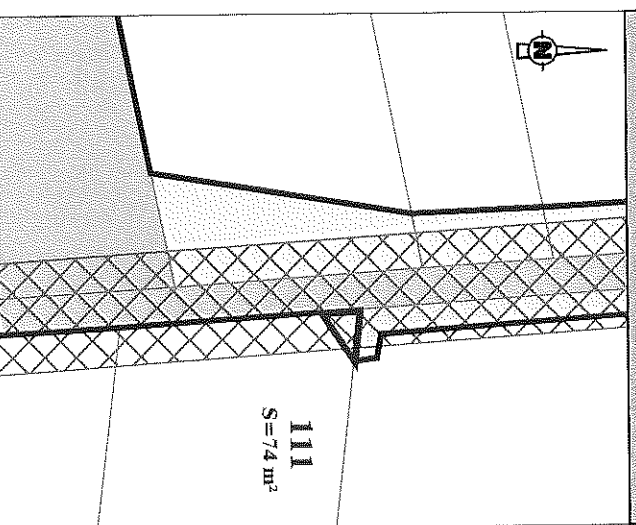
PLAN D'ENSEMBLE

Echelle : 1/20000 °



Echelle : 1/10000 °

Plan du lot : Echelle 1/2000°



Légende

- Unités cadastrales
- Limité de lot
- Tracé du TCSP Phase 1
- Propriété PERSONNES
- Emprise réservée pour voirie
- N°66 Boulevard urbain
- Section RD3 / Petit Tacas



Dossier : 19019

854, route de Réaume - Immeuble "Porcaw"
97354, Remire-Montjoly
Tél : 05 94 30 00 77 - Fax : 05 94 31 12 75
Mail : contact@armege.org

Collectivité Territoriale
de la Guyane


Commune de **CAYENNE**

**PROJET DU TCSP
PLAN PARCELLAIRE**

Plan individuel


Parcelle cadastrée Section BO n°126
Contenance: 2ha83a56ca

Propriétaire	SIGUY
N° d'emprise	112
Surface	708 m ²



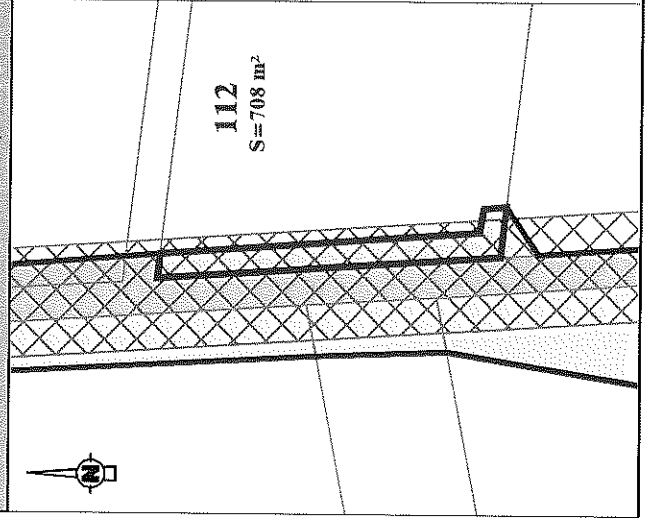
PLAN D'ENSEMBLE

Echelle : 1/20000 °



Echelle : 1/10000 °

Plan du lot : Echelle 1/2000°



Légende

- Limites cadastrales
- Limite de lot
- Tracé du TCSP Phase 1
- Propriété SIGUY
- Emprise réservée pour voirie:
N°66 Boulevard urbain:
Section RD3 / Petit Lucas



ARMEGE

854, route de Rémire - Immeuble "Patroux"
97354 Rémire-Montjoly
Tél : 05 94 30 00 77 - Fax : 05 94 31 12 75
Mail : contact@armege.org



Dossier : 19019

Collectivité Territoriale
de la Guyane

Commune de **CAYENNE**

**PROJET DU TCSP
PLAN PARCELLAIRE
Plan individuel**

Parcelle cadastrée Section BO n°209
Contenance: 1ha39a48ca

Propriétaire	M.PARDIN Jules
N° d'emprise	113
Surface	2198 m ²



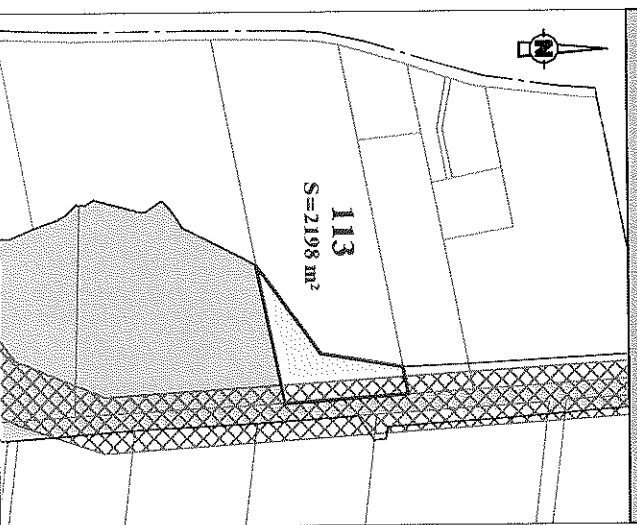
PLAN D'ENSEMBLE

Echelle : 1/20000 °



Echelle : 1/10000 °

Plan du lot : Echelle 1/4000°



Légende

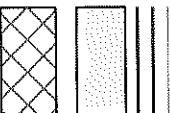
Limites cadastrales

Limite de lot

Tracé du ISCP Phase 1

Propriété PERSONNES

Emprise réservée pour voirie
N°66 Boulevard urbain
Section RD3 / Petit Lacs



Dossier : 19019

854, route de Béatrice - Immeuble "Péroux"
97354, Remire-Montjoly
Tél : 05 94 30 00 77 - Fax : 05 94 31 12 75
Mail : contact@armege.org

Collectivité Territoriale
de la Guyane


Commune de CAYENNE

PROJET DU TCSP PLAN PARCELLAIRE

Plan individuel

Parcelle cadastrée Section BO n°302
Contenance: 1ha29a36ca

Propriétaire	COLLECTIVITE TERRITORIALE DE GUYANE
N° d'emprise	114
Surface	1270 m ²



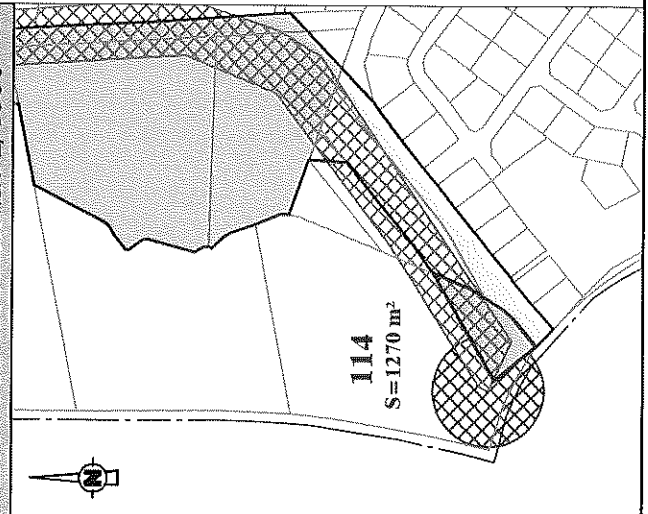
PLAN D'ENSEMBLE

Echelle : 1/20000 °

Echelle : 1/10000 °



Plan du lot : Echelle 1/4000°



Légende

- Limites cadastrales
- Limite de lot
- Tracé du TCSP, Phase 1
- Propriété COLLECTIVITE TERRITORIALE DE GUYANE
- Emprise réservée pour carrefour: N°53 Carrefour Piste Tarzan / Boulevard urbain
- Emprise réservée pour voirie: N°66 Boulevard urbain: Section RD3 / Petit Lucas



Epfa
Guyane



ARMEGE



GÉOMÈTRE-EXPERT
CABINET DANIEL GUYON EN VE DORVILLE

854, route de Rézine - Immeuble "Parade"
97354 Rézine-Montjoly
Té : 05 94 30 00 77 - Fax : 05 94 31 12 75
Mail : contact@armege.org

Dossier : 19019

Collectivité Territoriale
de la Guyane
Commune de CAYENNE

**PROJET DU TCSP
PLAN PARCELLAIRE
Plan individuel**

Parcelle cadastrée Section BO n°303
Contenance: 65a39ca

Propriétaire	COLLECTIVITE TERRITORIALE DE GUYANE
N° d'emprise	115
Surface	6153 m ²



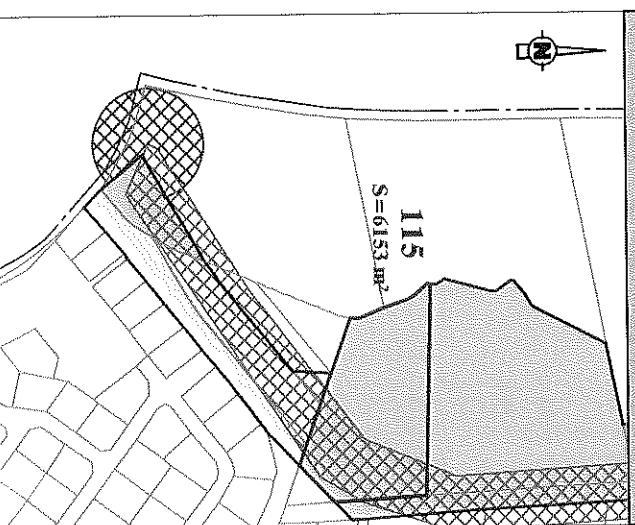
PLAN D'ENSEMBLE

Echelle : 1/20000 °



Echelle : 1/10000 °

Plan du lot : Echelle 1/4000°



Légende

- Limites cadastrales
- Limite de lot
- Tracé du TCSP - Phase 1
- Propriété COLLECTIVITE TERRITORIALE DE GUYANE
- ▨ Emprise réservée pour carrefour:
- ▨ N°33 Carrefour Piste Tarzan / Boulevard urbain
- ▨ Emprise réservée pour voirie:
- ▨ N°66 Boulevard urbain
- ▨ Section RD3 / Petit Lucas



Dossier : 19019

854, route de Béatrice - Immeuble "Palme"
97354 Reine-Merlot
Tel : 05 94 30 00 77 - Fax : 05 94 31 12 75
Mail : contact@armege.org

Collectivité Territoriale
de la Guyane


Commune de **CAYENNE**

PROJET DU TCSP PLAN PARCELLAIRE

Plan individuel

Parcelle cadastrée Section BO n°304
Contenance: 1ha06a78ca

Propriétaire	COLLECTIVITE TERRITORIALE DE GUYANE
N° d'emprise	116
Surface	10678 m ²



PLAN D'ENSEMBLE

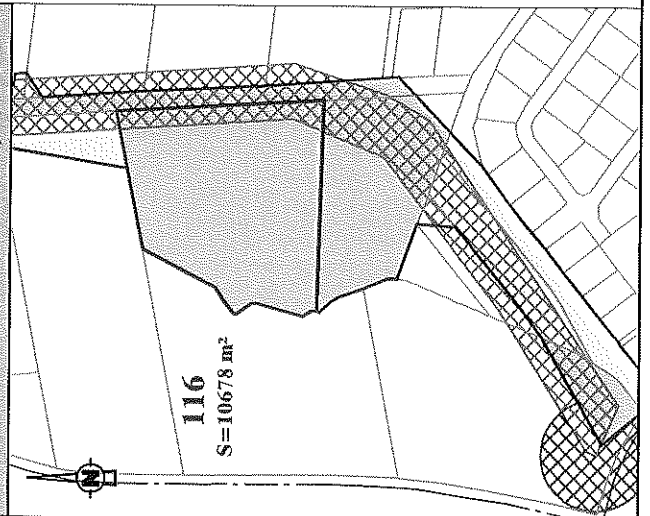
Echelle : 1/20000 °



Echelle : 1/10000 °



Plan du lot : Echelle 1/4000 °



Légende

- Limites cadastrales
- Limite de lot
- Tracé du TCSP, Phase 1
- Propriété COLLECTIVITE TERRITORIALE DE GUYANE
- Emprise réservée pour carrefour: N°33 Carrefour Piste Tarzan / Boulevard urbain
- Emprise réservée pour voirie: N°66 Boulevard urbain: Section RD3 / Petit Lucas



Epfa
Guyane



ARMEGE

854, route de Rémire - Immatriculé "Pictowal"
97354 Remire-Montjoly
Tél : 05 94 30 00 77 - Fax : 05 94 31 12 75
Mail : contact@armega.org



Dossier : 19019

Collectivité Territoriale
de la Guyane

Commune de CAYENNE

PROJET DU TCSP PLAN PARCELLAIRE Plan individuel

Parcelle cadastrée Section BO n°310
Contenance: 12a60ca

Propriétaire	SOCIETE HLM DE GUYANE
N° d'emprise	117
Surface	184 m ²



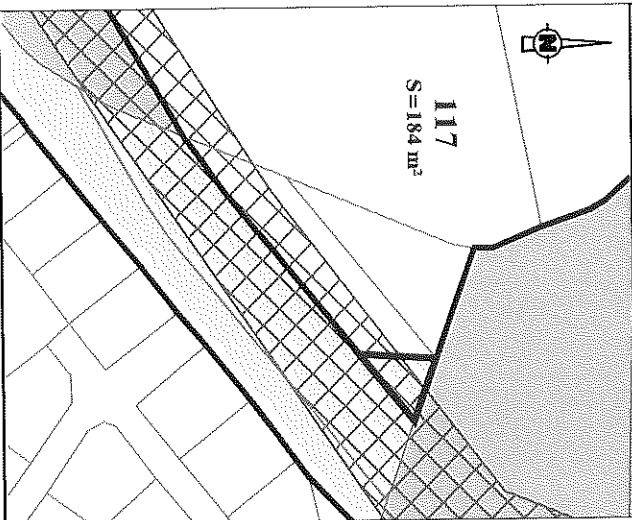
PLAN D'ENSEMBLE

Echelle : 1/20000 °



Echelle : 1/10000 °

Plan du lot : Echelle 1/2000°



Légende

- Limites cadastrales
- Tracé de lot
- Propriété PERSONNES
- Emprise réservée pour carrefour:
N°33 Carrefour Piste Tarzan / Boulevard urbain
- Emprise réservée pour voirie:
N°66 Boulevard urbain
Section RD3 / Petit Lucas



GÉOMETRE-EXPERT
CARTOGRAPHES ET PLANIMÈTRISTES



ARMEGE

Dossier : 19019

834, route de Rézine - Immeuble "Parond"
97354 Rézine-Montjoly
Tél : 05 94 30 00 77 - Fax : 05 94 31 12 75
Mail : contact@armege.org

Collectivité Territoriale
de la Guyane


Commune de CAYENNE

**PROJET DU TCSP
PLAN PARCELLAIRE**

Plan individuel

Parcelle cadastrée Section BO n°311
Contenance: 24a27ca

Propriétaire	SOCIETE HLM DE GUYANE
N° d'emprise	118
Surface	2427 m ²



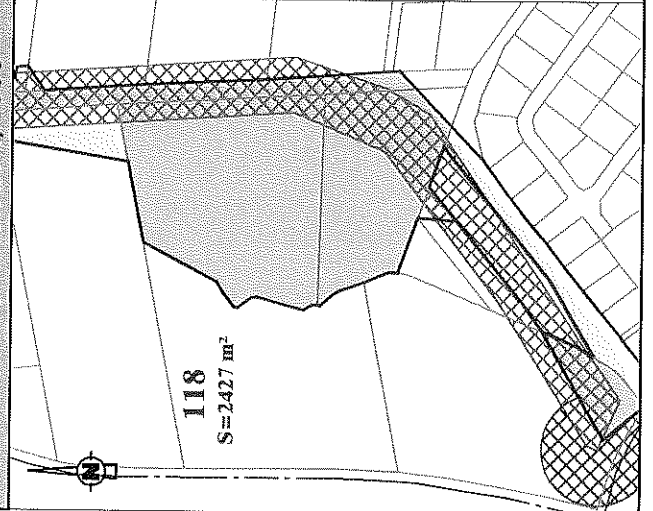
PLAN D'ENSEMBLE

Echelle : 1/20000 °

Echelle : 1/10000 °



Plan du lot : Echelle 1/4000°



Légende

- Limites cadastrales
- Limite de lot
- Tracé du TCSP Phase 1
- Propriété PERSONNES
- Emprise réservée pour carrefour:
N°33 Carrefour Piste Jarzau / Boulevard urbain
- Emprise réservée pour voirie:
N°66 Boulevard urbain:
Section RD3 / Feit Lucas



Epfa
Guyane



ARMEGE

854, route de Rémire - Immeuble "Potawa"
97354 Rémire-Montjoly
Tél : 05 94 30 00 77 - Fax : 05 94 31 12 75
Mail : contact@armege.org



Dossier : 19019

Collectivité Territoriale
de la Guyane

Commune de CAYENNE

PROJET DU TCSP PLAN PARCELLAIRE Plan individuel

Parcelle cadastrée Section BO n°312
Contenance: 43a06ca

Propriétaire	SOCIETE ILM DE GUYANE
N° d'emprise	119
Surface	2360 m ²



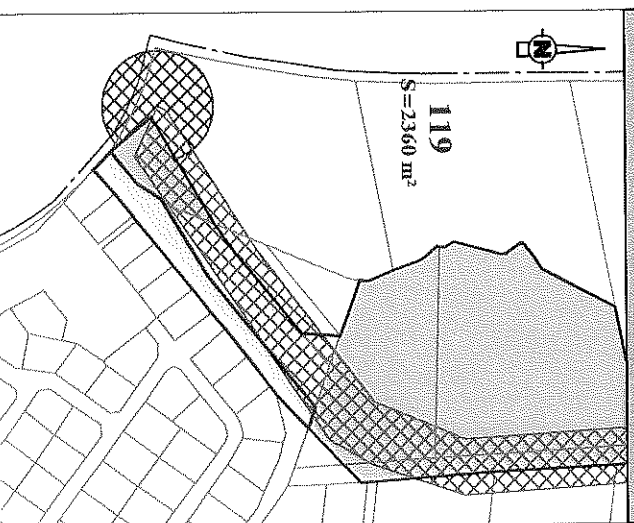
PLAN D'ENSEMBLE

Echelle : 1/20000 °









Echelle : 1/10000 °

Plan du lot : Echelle 1/4000°



Légende

-  Limites cadastrales
-  Limite de lot
-  Tracé du TCSP - Phase 1
-  Propriété PERSONNES
-  Emprise réservée pour carrefour: N°33 Carrefour Fiste Tarzan / Boulevard urbain
-  Emprise réservée pour voirie: N°66 Boulevard urbain: Section RD3 / Petit Lucas

Dossier : 19019

854, route de Béatrice - Immeuble "Potomac"
97354 Béatrice-Meritjoh
Tél : 05 94 30 00 77 - Fax : 05 94 31 12 75
Mail : contact@urimage.org

Collectivité Territoriale
de la Guyane


Commune de **CAYENNE**

**PROJET DU TCSP
PLAN PARCELLAIRE**

Plan individuel

Parcelle cadastrée Section BO n°582
Contenance: 25a15ca

Propriétaire	LES COPROPRIETAIRES
N° d'emprise	120
Surface	238 m ²



PLAN D'ENSEMBLE

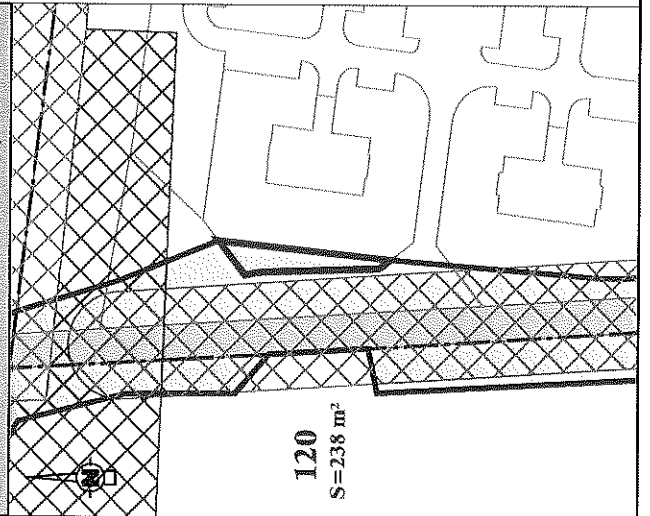


Echelle : 1/20000°



Echelle : 1/10000°

Plan du lot : Echelle 1/2000°



Légende

- Limites cadastrales
- Limite de lot
- Tracé du TCSP Phase 1
- Propriété PERSONNES
- Emprise réservée pour carrefour: N°29 Carrefour RD3 / Boulevard urbain
- Emprise réservée pour voirie: N°66 Boulevard urbain: Section RD3 / Feit Lucas
- Emprise réservée pour hydrographie: N°91 Crique Montabo



Epfa
Guyane



ARMEGE

854, route de Rézine - Immeuble "Patrol"°
97354 Rézine-Montjoly
Tél : 05 94 30 00 77 - Fax : 05 94 31 12 75
Mail : contact@armege.org



GÉOMETRE-EXPERT

Dossier : 19019

Collectivité Territoriale
de la Guyane

Commune de **CAYENNE**

PROJET DU TSCP PLAN PARCELLAIRE Plan individuel


Parcelle cadastrée Section BO n°592
Contenance: 27a30ca

Propriétaire	LES COPROPRIETAIRES
N° d'emprise	121
Surface	403 m ²



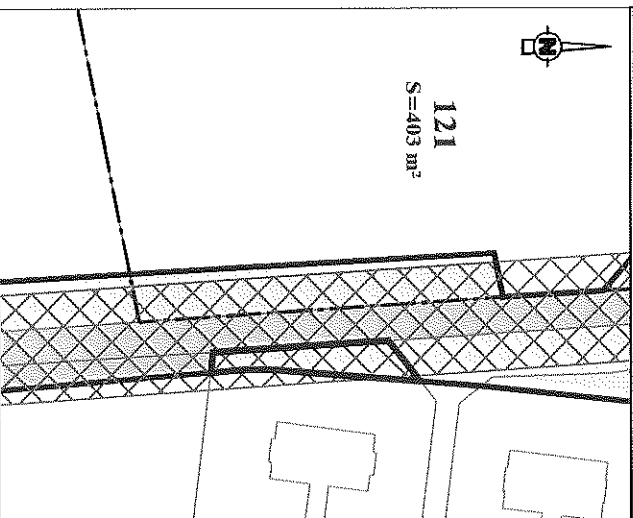
PLAN D'ENSEMBLE

Echelle : 1/20000°



Echelle : 1/10000°

Plan du lot : Echelle 1/2000°



Légende

- Limites cadastrales
- Limite de lot
- Tracé du TSCP Phase 1
- Propriété PERSONNES
- Emprise réservée pour carrefour
- N°29 Carrefour RD3 / Boulevard urbain
- Emprise réservée pour voirie
- N°66 Boulevard urbain
- Section RDS3 / Petit Lacus
- Emprise réservée pour hydrographie
- N°91 Crique Montabo



Dossier : 19019

854, route de Rézine - Immeuble "Parow"
97354 Rézine-Montilloy
Tél : 05 94 30 00 77 - Fax : 05 94 31 12 75
Mail : contact@armege.org

Collectivité Territoriale
de la Guyane

Commune de CAYENNE

**PROJET DU TCSP
PLAN PARCELLAIRE**

Plan individuel

**Parcelle cadastrée Section BO n°600
Contenance: 1ha73a21ca**

Propriétaire	LES COPROPRIETAIRES
N° d'emprise	122
Surface	1454 m ²



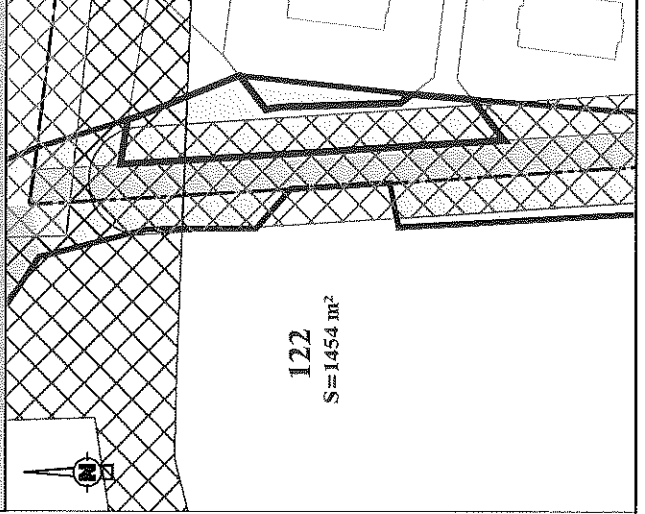
PLAN D'ENSEMBLE

Echelle : 1/20000°

Echelle : 1/10000°

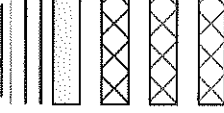


Plan du lot : Echelle 1/2000°



Légende

Limites cadastrales
Limite de lot
Tracé du TCSP_Phase 1
Propriété PERSONNES



Emprise réservée pour carrefour:
N°29 Carrefour RD3 / Boulevard urbain
Emprise réservée pour voirie:
N°66 Boulevard urbain
Section RD3 / Petit Lucas
Emprise réservée pour hydrographie:
N°91 Crique Montabo



Epfa
Guyane



ARMEGE

854, route de Rémire - Immeuble "Patawa"
97354 Rémire-Montjoly
Tél : 05 94 30 00 77 - Fax : 05 94 31 12 75
Mail : contact@armege.org



GEOMETRE-EXPERT
CARTOGRAPHE EN CHARGE

Dossier : 19019

Collectivité Territoriale
de la Guyane

Commune de CAYENNE

**PROJET DU TCSP
PLAN PARCELLAIRE
Plan individuel**

Parcelle cadastrée Section BO n°636
Contenance: 1ha40a54ca

Propriétaire	COLLECTIVITE TERRITORIALE DE GUYANE
N° d'emprise	123
Surface	428 m ²



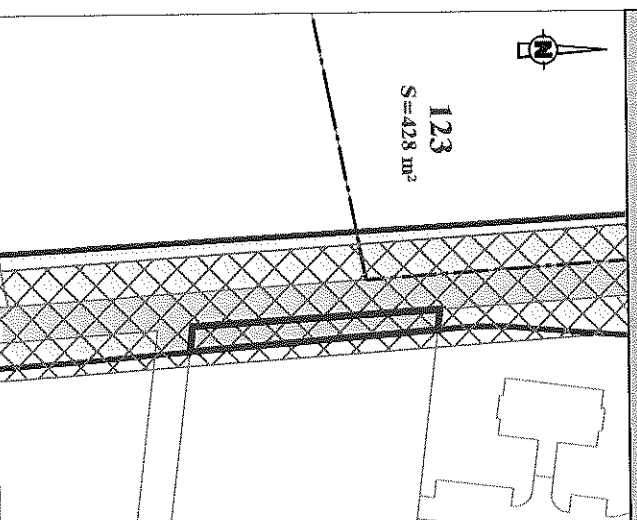
PLAN D'ENSEMBLE

Echelle : 1/20000°



Echelle : 1/10000°

Plan du lot : Echelle 1/2000°



123
S=428 m²

Légende

- Limites cadastrales
- Limite de lot
- Trace de l'ISCP_Phase 1
- Propriété COLLECTIVITE TERRITORIALE DE GUYANE
- Emprise réservée pour carrefour: N°29 Carrefour RD3 / Boulevard urbain
- Emprise réservée pour voirie: N°66 Boulevard urbain
- Section RD3 / Petit Lacs
- Emprise réservée pour hydrographie: N°91 Crique Mombizo



GÉOMÈTRE-EXPERT
UNIVERSITÉ DE LA GUYANE



ARMEGE

Dossier : 19019

854, route de Rénée - Immeuble "Porond"
97354 Rémire-Montjoly
Tél : 05 94 30 00 77 - Fax : 05 94 31 12 75
Mail : contact@armege.org

Collectivité Territoriale
de la Guyane


Commune de **CAYENNE**

**PROJET DU TCSP
PLAN PARCELLAIRE**

Plan individuel

Parcelle cadastrée Section BO n°793
Contenance: 1ha30a08ca

Propriétaire	COMMUNE DE CAYENNE DOMAINE PUBLIC
N° d'emprise	124
Surface	5662 m ²



PLAN D'ENSEMBLE

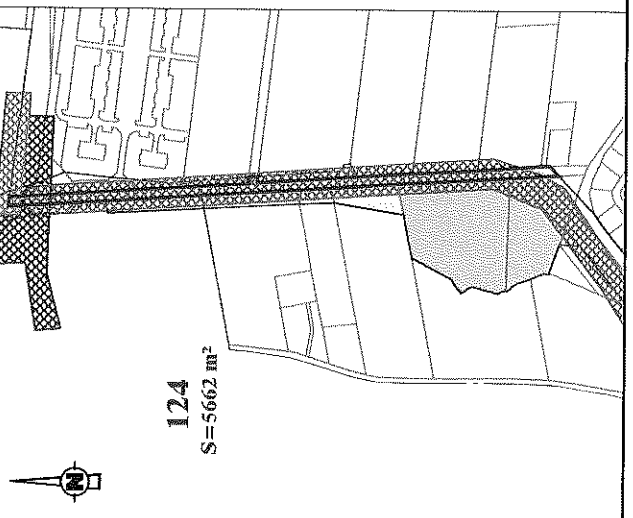
Echelle : 1/20000 °

Légende

- Limites cadastrales
- ===== Limite de lot
- ==== Tracé du TCSP_Phase 1
- Propriété COMMUNE DE CAYENNE
- ▧ Emprise réservée pour carrefour:
N°29 Carrefour RD3 / Boulevard urbain
- ▨ Emprise réservée pour voirie:
N°66 Boulevard urbain:
Section RD3 / Petit Lucas
- ▩ Emprise réservée pour hydrographie:
N°91 Crique Montabo



Plan du lot : Echelle 1/7500°



854, route de Rémire - Immeuble "Patana"
97354 Rémire-Montjoly
Tél : 05 94 30 00 77 - Fax : 05 94 31 12 75
Mail : contact@armege.org

Dossier : 19019

Collectivité Territoriale
de la Guyane

Commune de **CAYENNE**

**PROJET DU TCSP
PLAN PARCELLAIRE
Plan individuel**

Parcelle cadastrée Section BO n°808
Contenance: 59a17ca

Propriétaire	SIGUY
N° d'emprise	125
Surface	220 m ²



PLAN D'ENSEMBLE

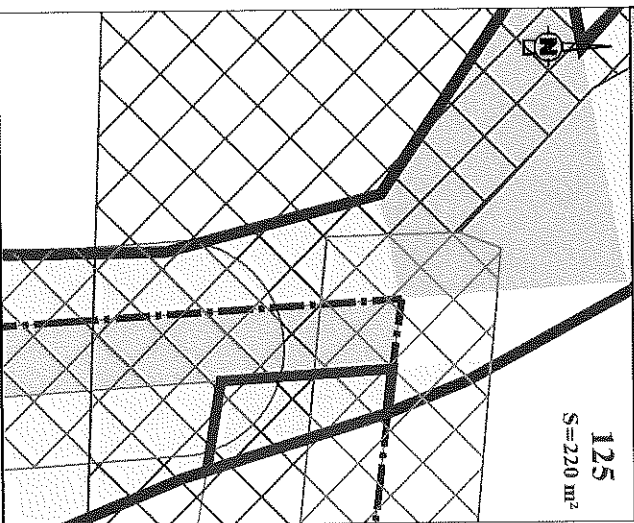
Echelle : 1/20000 °








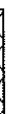


Echelle : 1/10000 °

Plan du lot : Echelle 1/1000°

125
S = 220 m²



Légende

-  Limites cadastrales
-  Limite de lot
-  Tracé du TCSP - Phase 1
-  Propriété SIGUY
-  Emprise réservée pour carrefour: N°29 Carrifour RD3 / Boulevard urbain
-  Emprise réservée pour voirie: N°66 Boulevard urbain
-  Section RD3 / Petit Lacs
-  Emprise réservée pour Hydrographie: N°91 Crique Montabo



Géomètre-Expert
Garantir l'exactitude de vos travaux



Dossier : 19019

854, route de Sédine - Immeuble "Pétrole"
97354 Remire-Montjoly
Tél : 05 94 30 00 77 - Fax : 05 94 31 12 75
Mail : contact@armege.org

Collectivité Territoriale
de la Guyane


Commune de CAYENNE

**PROJET DU TCSP
PLAN PARCELLAIRE**

Plan individuel

Parcelle cadastrée Section BO n°839
Contenance: 50a00ca

Propriétaire	LES DEUX MONTS
N° d'emprise	126
Surface	534 m ²



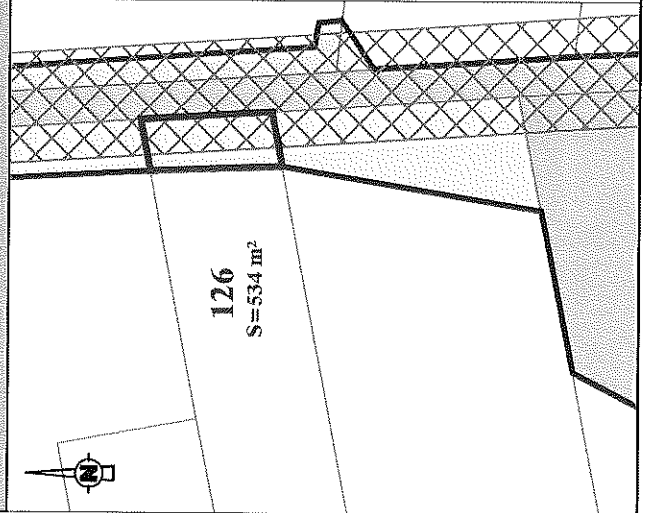
PLAN D'ENSEMBLE

Echelle : 1/20000 °



Echelle : 1/10000 °

Plan du lot : Echelle 1/2000 °



Légende

- Limites cadastrales
- Limite de lot
- Tracé du TCSP_Phase 1
- Propriété PERSONNES
- Emprise réservée pour voirie:
N°66 Boulevard urbain:
Section RD3 / Feit Lucas



854, route de Rénaire - Immeuble "Pétard"
97394 Rénaire-Montjoly
Tél : 05 94 30 00 77 - Fax : 05 94 31 12 75
Mail : contact@armege.org

Dossier : 19019

Collectivité Territoriale
de la Guyane

Commune de **CAYENNE**

**PROJET DU TCSP
PLAN PARCELLAIRE
Plan individuel**

Parcelle cadastrée Section BP n°168
Contenance: 50a00ca

Propriétaire	SIGUY
N° d'emprise	127
Surface	1351 m ²



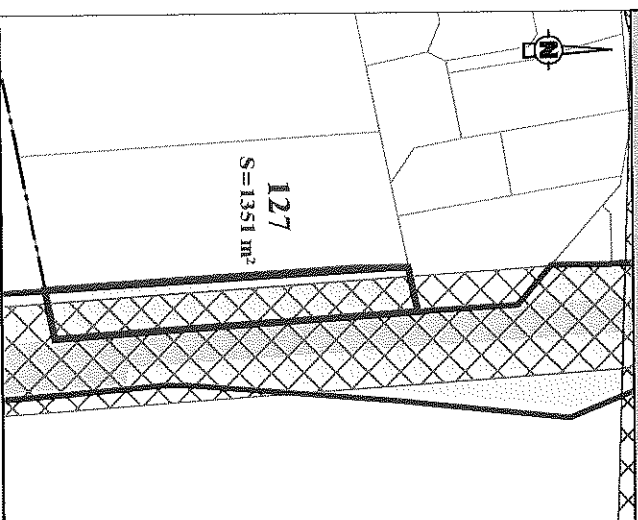
PLAN D'ENSEMBLE

Echelle : 1/20000 °



Echelle : 1/5000 °

Plan du lot : Echelle 1/1000°



Légende

- Limites cadastrales
- Limite de lot
- Tracé du TCSP, Phase 1
- Propriété SIGUY
- Emprise réservée pour carrefour: N°29 Carrifour RD3 / Boulevard urbain
- Emprise réservée pour voirie: N°06 Boulevard urbain: Section RD3 / Petit Lacs



laggic



GEOMETRE-EXPERT
UNION DES GEOMETRES EN GUYANE



ARMEGE

Dossier : 19019

854, route de Rébénic - Immeuble "Portant"
97354 Rébénic-Montjoly
Tél.: 05 94 30 00 77 - Fax: 05 94 31 12 75
Mail: contact@urmege.org

Collectivité Territoriale
de la Guyane


Commune de CAYENNE

**PROJET DU TCSP
PLAN PARCELLAIRE**

Plan individuel


Parcelle cadastrée Section BP n°211
Contenance: 5a84ca

Propriétaire	COLLECTIVITE TERRITORIALE DE GUYANE
N° d'emprise	128
Surface	584 m ²



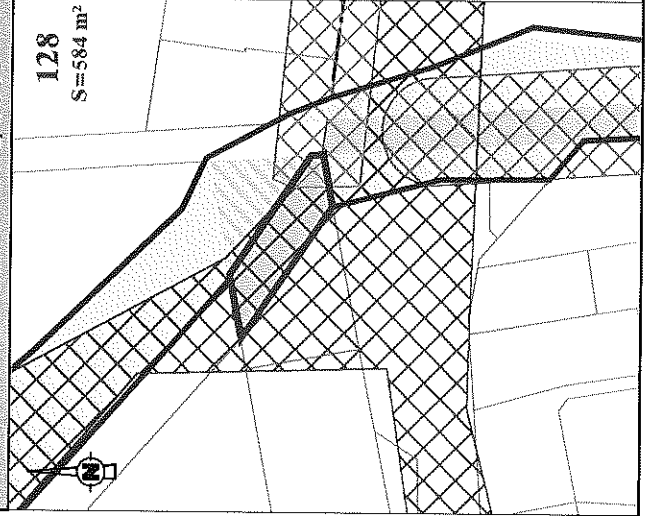
PLAN D'ENSEMBLE

Echelle : 1/20000 °



Echelle : 1/5000 °

Plan du lot : Echelle 1/1000°



Légende

- Limites cadastrales
- Tracé du TCSP, Phase 1
- Propriété COLLECTIVITE TERRITORIALE DE GUYANE
- Emprise réservée pour carrefour: N°29 Carrefour RD3 / Boulevard urbain
- Emprise réservée pour voirie: N°66 Boulevard urbain
- Section RD3 / Petit Lucas
- Emprise réservée pour hydrographie: N°91 Crique Montabo



**Epfa
Guyane**



GÉOMETRE-EXPERT
QUANTITATIF ET QUALITATIF



ARMEGE

854, route de Rémire - Immeuble "Pitawa"
97354 Rémire-Montjoly
Tél : 05 94 30 00 77 - Fax : 05 94 31 12 75
Mail : contact@armege.org

Dossier : 19019

Collectivité Territoriale
de la Guyane

Commune de CAYENNE

PROJET DU TCSP PLAN PARCELLAIRE Plan individuel


Parcelle cadastrée Section BP n°212
Contenance: 4a66ca

Propriétaire	COLLECTIVITE TERRITORIALE DE GUYANE MIOUITS Alexandre
N° d'emprise	129
Surface	466 m ²



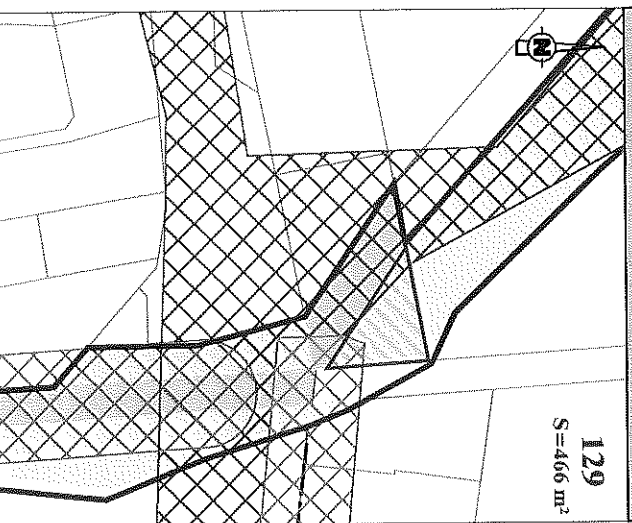
PLAN D'ENSEMBLE

Echelle : 1/20000 °



Echelle : 1/5000 °

Plan du lot : Echelle 1/1000°



Légende

- Limites cadastrales
- Limite de lot
- Trace du TCSP - Phase 1
- Propriété COLLECTIVITE TERRITORIALE DE GUYANE
- Emprise réservée pour carrefour: N°29 Carrefour RDS / Boulevard urbain N°66 Boulevard urbain: Section RDS / Petit Lucas
- Emprise réservée pour voirie: N°91 Crique Montabo



GEOMETRE-EXPERT
CABINET D'ARCHITECTURE ET DE GEOMETRIE



ARMEGE

Dossier : 19019

854, route de Rémire - Immeuble "Pétrole"
97354 Rémire-Montjoly
Tél : 05 94 30 00 77 - Fax : 05 94 31 12 75
Mail : contact@technimgc.org

Collectivité Territoriale
de la Guyane


Commune de CAYENNE

**PROJET DU TCSP
PLAN PARCELLAIRE**

Plan individuel

Parcelle cadastrée Section BP n°213
Contenance: 97a64ca


Propriétaire	Succession de M.LEFORT Léo
N° d'emprise	130
Surface	4014 m ²



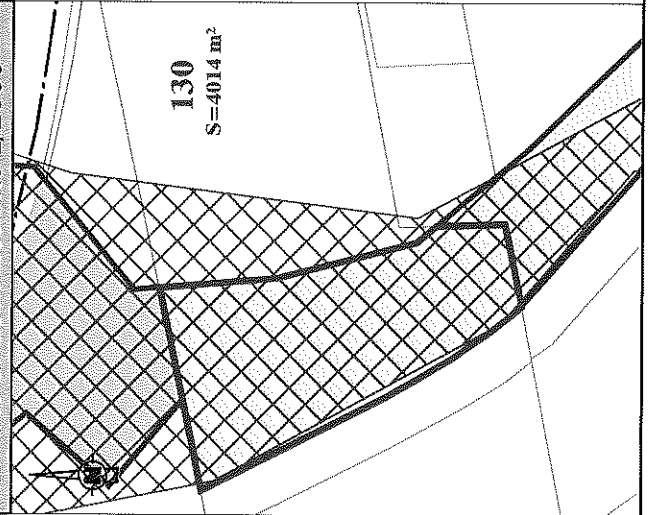
PLAN D'ENSEMBLE

Echelle : 1/20000 °

Echelle : 1/5000 °



Plan du lot : Echelle 1/1000°



Légende

Limites cadastrales

Limite de lot

Tracé du TCSP_Phase 1

Propriété PERSONNES

Emprise réservée pour carrefour:
N°29 Carrefour RD3 / Boulevard urbain



Epfa
GUYANE



ARMEGE



GÉOMÈTRE-EXPERT
COPROPRIÉTAIRE DE L'EMPRISE

854, route de Rézine - Immeuble "Pétrole"
97354 Rézine-Montjoly
Tél : 05 94 30 00 77 - Fax : 05 94 31 12 75
Mail : contact@armege.org

Dossier : 19019

Collectivité Territoriale
de la Guyane

Commune de **CAYENNE**

**PROJET DU TCSP
PLAN PARCELLAIRE
Plan individuel**

Parcelle cadastrée Section BP n°216

Contenance: 41a96ca

Propriétaire	MLLOUIS Alexandre
N° d'emprise	131
Surface	2192 m ²



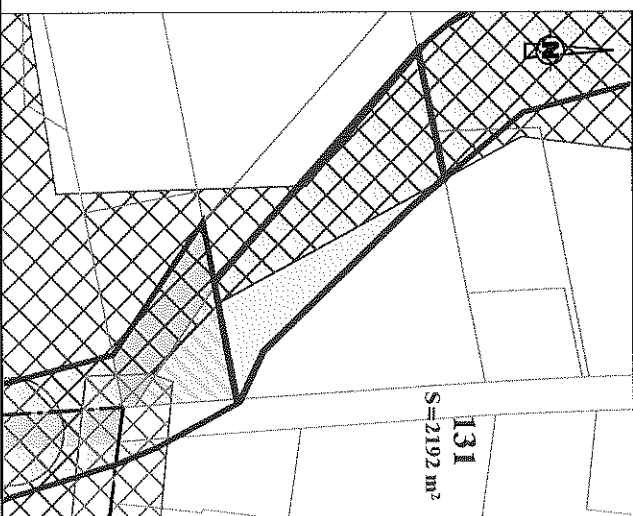
PLAN D'ENSEMBLE

Echelle : 1/20000 °



Echelle : 1/5000 °

Plan du lot : Echelle 1/1000°



Légende

- Limites cadastrales
- Limite de lot
- Tracé du ISCR Phase 1
- Propriété **PERSONNES**
- Emprise réservée pour carrefour
- Emprise réservée pour urban
- Emprise réservée pour voirie
- Section RD3 / Petit Lacs
- Emprise réservée pour hydrographie
- Section Critique Montabo



GEOMETRIE EXPERT
CONSEIL EN TOPOGRAPHIE ET EN CADASTRE



ARMEGE

Dossier : 19019

854, route de Remire - Immeuble "Perdant"
97354 Remire-Montjoly
Tél : 05 94 30 00 77 - fax : 05 94 31 12 75
Mail : contact@armege.org

Collectivité Territoriale
de la Guyane


Commune de CAYENNE

**PROJET DU TCSP
PLAN PARCELLAIRE**

Plan individuel


**Parcelle cadastrée Section BP n°298
Contenance: 39a42ca**

Propriétaire	COLLECTIVITE TERRITORIALE DE GUYANE
N° d'emprise	132
Surface	2886 m ²



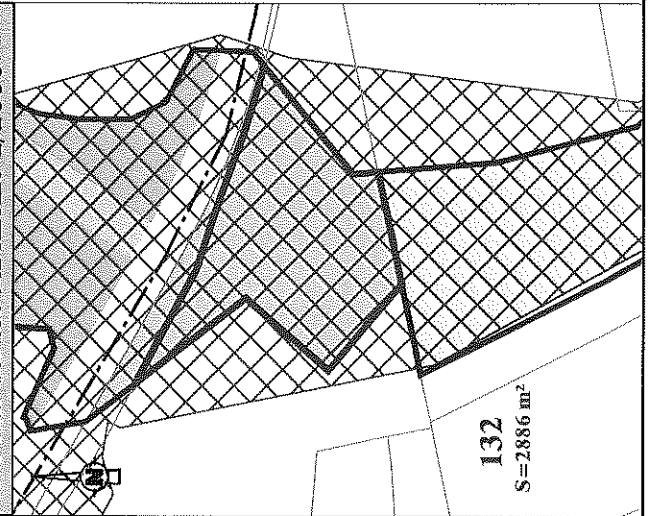
PLAN D'ENSEMBLE

Echelle : 1/20000 °



Echelle : 1/5000 °

Plan du lot : Echelle 1/1000°



Légende

Limites cadastrales

Limite de lot

Tracé du TCSP_Phase 1



Propriété COLLECTIVITE TERRITORIALE
DE GUYANE



Emprise réservée pour carrefour:
N°29 Carrefour RD3 / Boulevard urbain



**Epfa
Guyane**



ARMEGE



GEOMETRE-EXPERT
COMMUNICANT EN GUYANE

854, route de Rémire - Immeuble "Pacawa"
97354 Rémire-Montjoly
Tel : 05 94 30 00 77 - Fax : 05 94 31 12 75
Mail : contact@armege.org

Dossier : 19019

Collectivité Territoriale
de la Guyane

Commune de CAYENNE

PROJET DU TCSP PLAN PARCELLAIRE Plan individuel

Parcelle cadastrée Section BP n°299
Contenance: 6a48ca

Propriétaire	COLLECTIVITE TERRITORIALE DE GUYANE
N° d'emprise	133
Surface	410 m ²



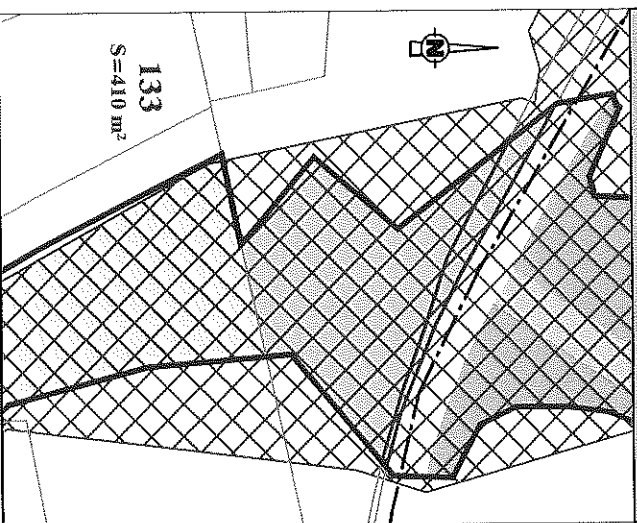
PLAN D'ENSEMBLE

Echelle : 1/20000 °



Echelle : 1/5000 °

Plan du lot : Echelle 1/1000°



133
S=410 m²

Légende

- Limites cadastrales
- Limite de lot
- Tracé du TCSP Phase 1
- Propriété COLLECTIVITE TERRITORIALE DE GUYANE
- Emprise réservée pour carrefour: N°29 Carrefour RD3 / Boulevard urbain



Dossier : 19019

854, route de Rémire - Immeuble "Portons"
97354 Rémire-Montjoly
Tél : 05 94 30 00 77 - Fax : 05 94 31 12 75
Mail : contact@armege.org

Collectivité Territoriale
de la Guyane


Commune de **CAYENNE**

**PROJET DU TCSP
PLAN PARCELLAIRE**

Plan individuel

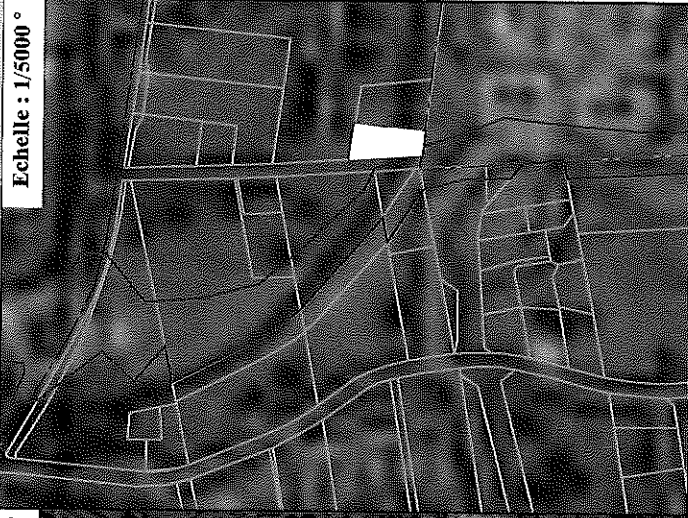
Parcelle cadastrée Section BP n°461
Contenance: 10a48ca

Propriétaire	INDIVISION BEAUNES
N° d'emprise	134
Surface	52 m ²



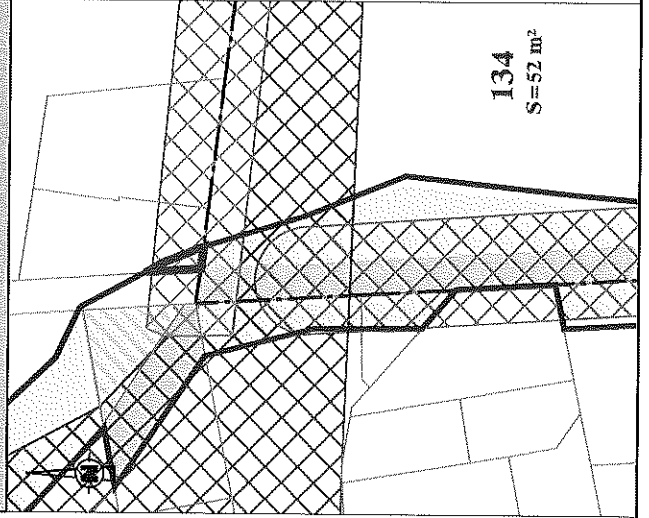
PLAN D'ENSEMBLE

Echelle : 1/20000 °



Echelle : 1/5000 °

Plan du lot : Echelle 1/1000°



Légende

- Limites cadastrales
- Limite de lot
- Tracé du TCSP Phase 1
- Propriété PERSONNES
- Emprise réservée pour carrefour: N°29 Carrefour RD3 / Boulevard urbain
- Emprise réservée pour voirie: N°66 Boulevard urbain
- Section RD3 / Petit Lacas
- Emprise réservée pour hydrographie: N°91 Crique Montabo



**Epfa
Guyane**



ARMEGE



GÉOMÈTRE-EXPERT
DIPLOMÉ PAR L'ÉTAT DE LA GUYANE

854, route de Réserve - Immeuble "Patawa"
97354 Réserve-Montjoly
Tél : 05 94 30 00 77 - Fax : 05 94 31 12 75
Mail : contact@armege.org

Dossier : 19019

Collectivité Territoriale
de la Guyane

Commune de **CAYENNE**

**PROJET DU TSCP
PLAN PARCELLAIRE
Plan individuel**

Parcelle cadastrée Section BP n°522

Contenance: 14a28ca

Propriétaire	M. MINIMOD Georges M. MINIMOD Ignace
N° d'emprise	135
Surface	122 m ²




PLAN D'ENSEMBLE

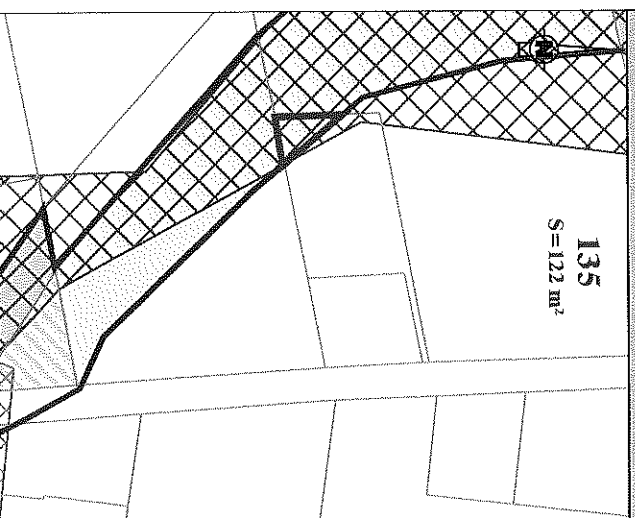
Echelle : 1/20000 °



Echelle : 1/5000 °



Plan du lot : Echelle 1/1000°



Légende

- Limites cadastrales
- Tracé du TSCP Phase 1
- Propriété PERSONNES
- Emprise réservée pour carrefour
N°29 Carrefour RD3 / Boulevard urbain
- Emprise réservée pour voirie:
N°66 Boulevard urbain:
Section RD3 / Petit Lacs
- Emprise réservée pour hydrographie:
N°91 Crique Montabo



Dossier : 19019

854, route de Rézine - Immeuble "Pédant"
97334 Rézine-Montjoly
Tél : 05 94 30 00 77 - Fax : 05 94 31 12 75
Mail : contact@armege.org

Collectivité Territoriale
de la Guyane


Commune de CAYENNE

**PROJET DU TCSP
PLAN PARCELLAIRE**

Plan individuel


Parcelle cadastrée Section BP n°525
Contenance: 37a65ca

Propriétaire	SIGUY
N° d'emprise	136
Surface	492 m ²



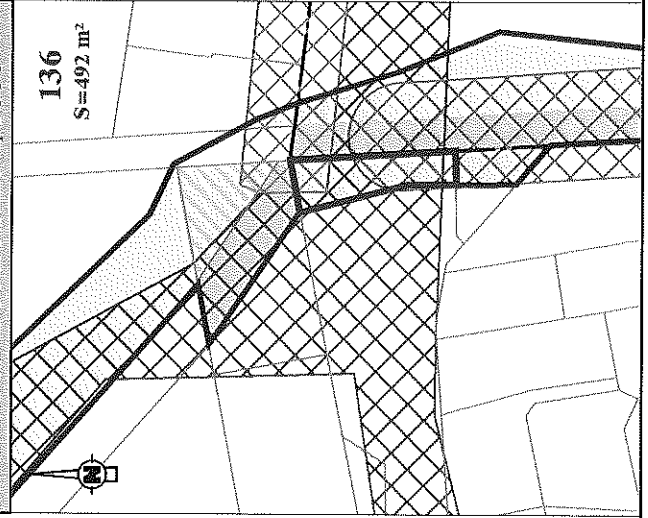
PLAN D'ENSEMBLE

Echelle : 1/20000 °



Echelle : 1/5000 °

Plan du lot : Echelle 1/1000°



Légende

- Limites cadastrales
- Limite de lot
- Tracé du TCSP_Phase 1
- Propriété SIGUY
- Emprise réservée pour carrefour:
N°29 Carrefour RD3 / Boulevard urbain
- Emprise réservée pour voirie:
N°66 Boulevard urbain:
- Section RD3 / Petit Lucas
- Emprise réservée pour hydrographie:
N°91 Crique Montabo



GÉOMÈTRE-EXPERT
CHAMBRE GUYANAISE DE NOTAIRES

Dossier : 19019

854, route de Rémire - Immeuble "Parone"
97354 Rémire-Montjoly
Tel : 05 94 30 00 77 - Fax : 05 94 31 12 75
Mail : contact@armege.org

Collectivité Territoriale
de la Guyane

Commune de CAYENNE

PROJET DU TCSP PLAN PARCELLAIRE Plan individuel

Parcelle cadastrée Section BP n°526
Contenance: 3a64ca

Propriétaire	SIGUY
N° d'emprise	137
Surface	214 m ²



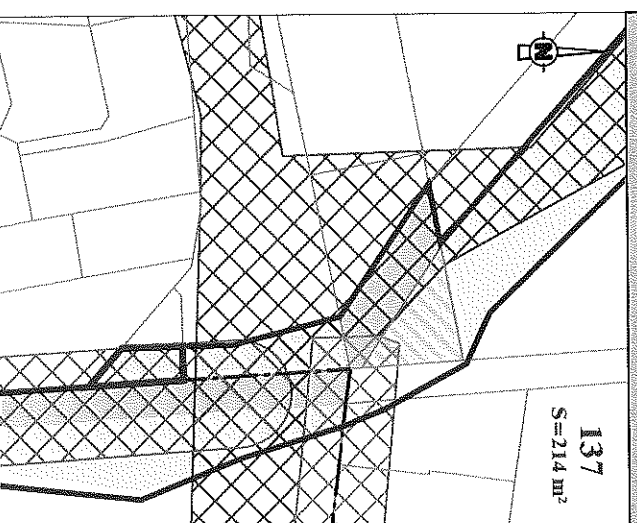
PLAN D'ENSEMBLE

Echelle : 1/20000 °



Echelle : 1/5000 °

Plan du lot : Echelle 1/1000°



Légende

- Limites cadastrales
- Limite de lot
- Tracé du TCSP Phase 1
- Propriété SIGUY
- Emprise réservée pour carrefour: N°79 Carrefour RD3 / Boulevard urbain
- Emprise réservée pour voirie: N°66 Boulevard urbain
- Section RD3 / Petit lacus
- Emprise réservée pour hydrographie: N°91 Crèpe Montalbo



GEOMETRE-EXPERT
GUYANE



laggit



Epfa
Guyane

ARMEGE

Dossier : 19019

854, route de Rémire - Immeuble "Péncke"
97354-Rémire-Mantjoly
Tél : 05 94 30 00 77 - Fax : 05 94 31 12 75
Mail : contact@armege.org


Collectivité Territoriale
de la Guyane

Commune de CAYENNE

**PROJET DU TCSP
PLAN PARCELLAIRE
Plan individuel**

Parcelle cadastrée Section BR n°77
Contenance: 7a60ca



Propriétaire	COMMUNE DE CAYENNE
N° d'emprise	138
Surface	760 m ²



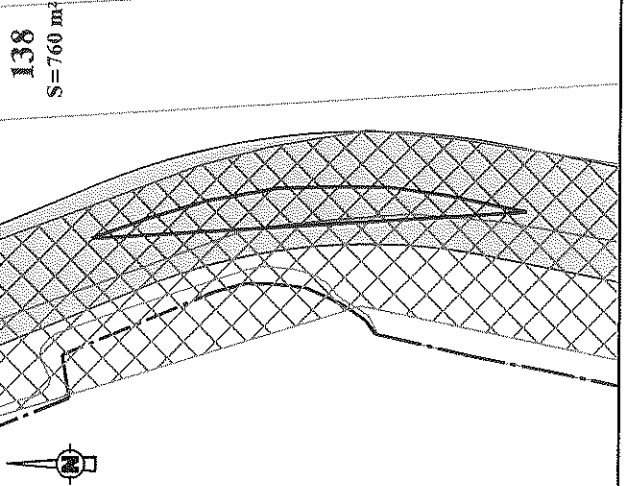
PLAN D'ENSEMBLE

Echelle : 1/20000 °

Echelle : 1/5000 °



Plan du lot : Echelle 1/1500°



Légende

- Limites cadastrales
- Limite de lot
- Tracé du TCSP_Phase I
- Propriété COMMUNE de CAYENNE
- Emprise réservée pour voirie:
N°54 Voie longeant le canal Eau Lisette
- Emprise réservée pour hydrographie:
N°93 Canal Leblond / Canal Eau Lisette



Epfa
Guyane



ARMEGE



GÉOMÈTRE-EXPERT
CARRIÈRE-BOULEVARD DE LA RÉPUBLIQUE

854, route de Rémire - Immeuble "Porone"
97354 Rémire-Montjoly
Tél : 05 94 30 00 77 - Fax : 05 94 31 12 75
Mail : contact@armege.org

Dossier : 19019

Collectivité Territoriale
de la Guyane

Commune de CAYENNE

PROJET DU TCSP PLAN PARCELLAIRE Plan individuel

Parcelle cadastrée Section BR n°78
Contenance: 87a57ca

Propriétaire	COMMUNE DE CAYENNE
N° d'emprise	139
Surface	3794 m ²



PLAN D'ENSEMBLE

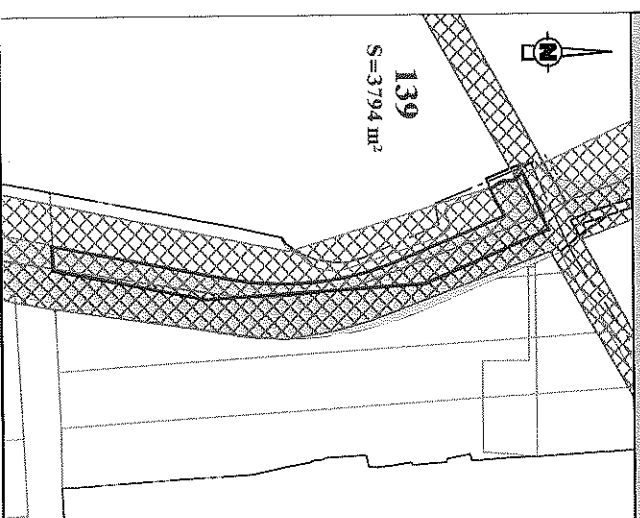
Echelle : 1/20000 °



Echelle : 1/5000 °



Plan du lot : Echelle 1/4000°



Légende

- Limites cadastrales
- Limite de lot
- Tracé du ISCP Phase 1
- Propriété COMMUNE de CAYENNE
- Emprise réservée pour voirie:
N°54 Voie longeant le canal Eau Lisette
- Emprise réservée pour hydrographie:
N°93 Canal Leblond / Canal Eau Lisette



GEOMETRE-EXPERT
CANNON-DU-COUDRIN-DE-SARAILL



ARMEGE

Dossier : 19019

854, route de Rémire - Immeuble "Pérou"
97354, Rémire-Montjoly
Tél : 05 94 30 00 77 - Fax : 05 94 31 12 75
Mail : contact@armega.org

Collectivité Territoriale
de la Guyane


Commune de CAYENNE

**PROJET DU TCSP
PLAN PARCELLAIRE**

Plan individuel


Parcelle cadastrée Section BR n°79
Contenance: 10a02ca

Propriétaire	COMMUNE DE CAYENNE
N° d'emprise	140
Surface	1002 m ²



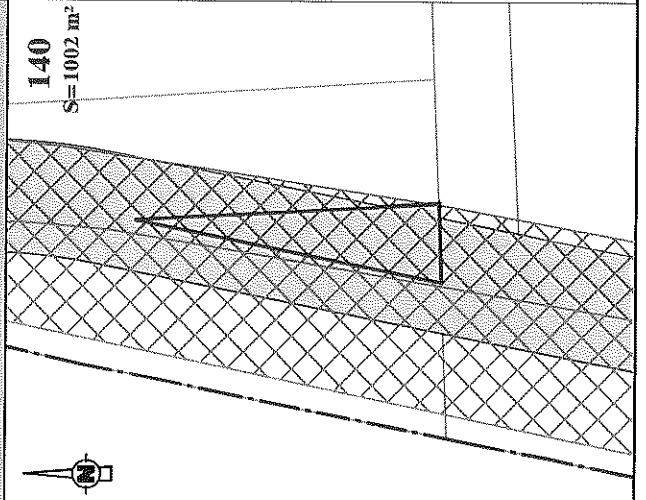
PLAN D'ENSEMBLE

Echelle : 1/20000 °



Echelle : 1/5000 °

Plan du lot : Echelle 1/2000°



Légende

- Limites cadastrales
- Limite de lot
- Tracé du TCSP_Phase 1
- Propriété COMMUNE de CAYENNE
- Emprise réservée pour voirie:
N°54 Voie longeant le canal Eau Lisette
- Emprise réservée pour hydrographie:
N°93 Canal Leblond / Canal Eau Lisette



ARMEGE

854, route de Rémire - Immeuble "Pétrole"
97354 Rémire-Mantilly
Tél : 05 94 30 00 77 - Fax : 05 94 31 12 75
Mail : contact@armege.org



Dossier : 19019

Collectivité Territoriale
de la Guyane
Commune de CAYENNE

**PROJET DU TCSP
PLAN PARCELLAIRE
Plan individuel**

Parcelle cadastrée Section BR n°163
Contenance: 98a30ca

Propriétaire	COMMUNE DE CAYENNE
N° d'emprise	141
Surface	6266 m ²

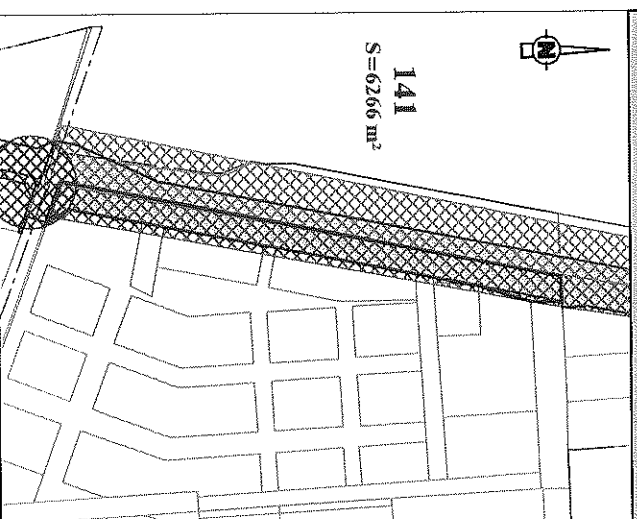


PLAN D'ENSEMBLE








Echelle : 1/20000°



Plan du lot : Echelle 1/4000°



Légende

-  Limites cadastrales
-  Limite de lot
-  Tracé du TCSP Phase 1
-  Propriété COLLECTIVITE TERRITORIALE DE GUYANE
-  Emprise réservée pour carrefour: N°26 Carrefour Félix Eboué
-  Emprise réservée pour voirie: N°50 Voie de liaison Cité Eau Lisette / Cité de Marcy
-  Emprise réservée pour hydrographie: N°93 Canal Leblond / Canal Eau Lisette



Dossier : 19019

854, route de Remire - Immeuble "Patrona"
97354 Remire-Montjoly
Tél : 05 94 30 00 77 - Fax : 05 94 31 12 75
Mail : contact@armege.org

Collectivité Territoriale
de la Guyane


Commune de CAYENNE

PROJET DU TCSP PLAN PARCELLAIRE

Plan individuel

Parcelle cadastrée Section BR n°164
Contenance: 3a55ca

Propriétaire	SIGUY
N° d'emprise	142
Surface	43 m ²




PLAN D'ENSEMBLE

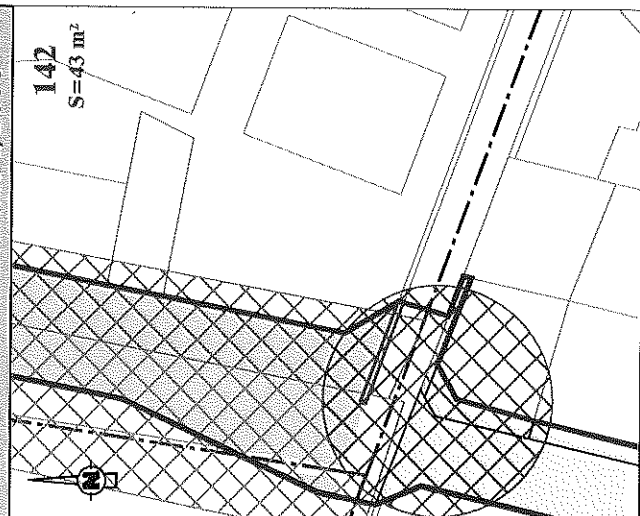
Echelle : 1/20000 °



Echelle : 1/50000 °



Plan du lot : Echelle 1/2000°



Légende

- Limites cadastrales
- Limite de lot
- Tracé du TCSP_Phase 1
- Propriété COMMUNE de CAYENNE
- Emprise réservée pour carrefour:
N°26 Carrefour Felix Eboue
- Emprise réservée pour voirie:
N°54 Voie longeant le canal Eau Lisette
- Emprise réservée pour hydrographiques:
N°93 Canal Leblond / Canal Eau Lisette



Epfa
Guyane



ARMEGE

854, route de Rémire - Immatriculé "Petrone"
97354 Rémire-Montjoly
Tél : 05 94 30 00 77 - Fax : 05 94 31 12 75
Mail : contact@armege.org



GEOMETRE-EXPERT
GUYANE

Dossier : 19019

Collectivité Territoriale
de la Guyane
Commune de CAYENNE

**PROJET DU TCSP
PLAN PARCELLAIRE
Plan individuel**

Parcelle cadastrée Section BR n°388
Contenance: 1ha14a33ca

Propriétaire	COMMUNE DE CAYENNE
N° d'emprise	143
Surface	4714 m ²

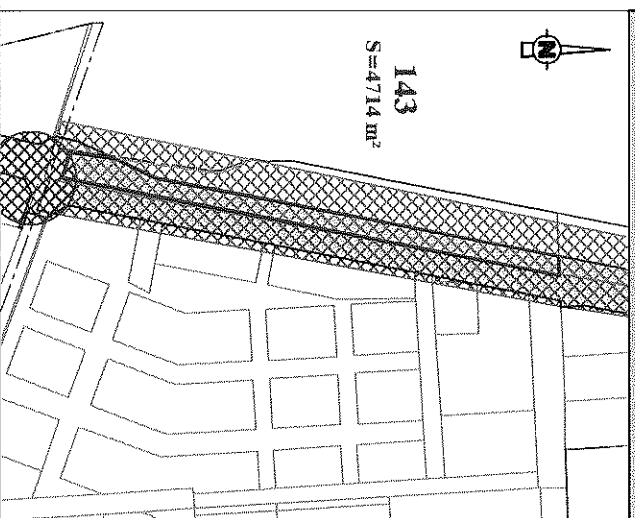


PLAN D'ENSEMBLE









Echelle : 1/20000°



Plan du lot : Echelle 1/4000°



Légende

-  Limites cadastrales
-  Limite de lot
-  Tracé du TSCP_Phase I
-  Propriété COLLECTIVITE TERRITORIALE DE GUYANE
-  Emprise réservée pour carrefour: N°26 Carrefour Félix Eboné
-  Emprise réservée pour voirie: N°50 Voie de Liaison
-  Cité Eau Lisette / Cité de Marcy
-  Emprise réservée pour hydrographie: N°93 Canal Leblond / Canal Eau Lisette



Dossier : 19019

854, route de Béatrice - Immeuble "Pérou"®
97354, Béatrice-Mentjoly
Tél : 05 94 30 00 77 - Fax : 05 94 31 12 75
Mail : contact@armege.org

Collectivité Territoriale
de la Guyane


Commune de CAYENNE

**PROJET DU TCSP
PLAN PARCELLAIRE**

Plan individuel

Parcelle cadastrée Section BR n°389
Contenance: 39ca

Propriétaire	COMMUNE DE CAYENNE
N° d'emprise	144
Surface	39 m ²




PLAN D'ENSEMBLE

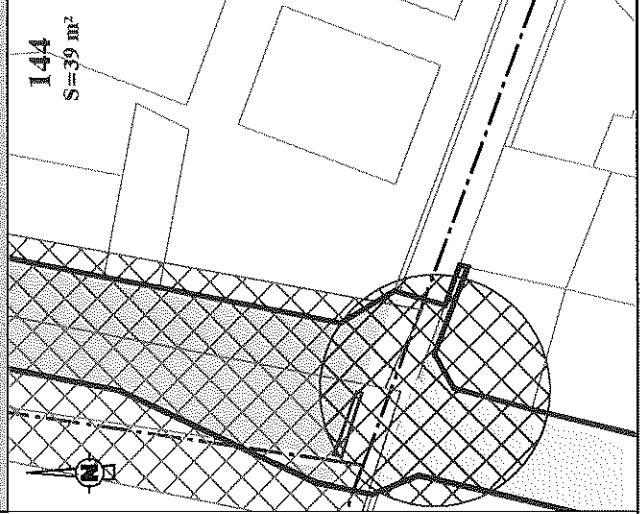
Echelle : 1/20000 °



Echelle : 1/5000 °



Plan du lot : Echelle 1/2000°



Légende

- Limites cadastrales
- Limite de lot
- Tracé du TCSP_Phase 1
- Propriété COMMUNE de CAYENNE
- ▨ Emprise réservée pour carrefour:
N°26 Carrefour Félix Eboué
- ▨ Emprise réservée pour voirie:
N°54 Voie longeant le canal Eau Lisette
- ▨ Emprise réservée pour hydrographie:
N°93 Canal Leblond / Canal Eau Lisette



GEOMETRE-EXPERT
CARRÉ D'ATLANTA DE FRANCE

ARMEGE

854, route de Rémire - Immeuble "Parava"
97354 Rémire-Montjoly
Tél : 05 94 30 00 77 - Fax : 05 94 31 12 75
Mail : contact@armege.org

Dossier : 19019

Collectivité Territoriale
de la Guyane

Commune de CAYENNE

**PROJET DU TCSP
PLAN PARCELLAIRE
Plan individuel**

Parcelle cadastrée Section BR n°860
Contenance: 8a35ca

Propriétaire	COMMUNE DE CAYENNE
N° d'emprise	145
Surface	748 m ²




PLAN D'ENSEMBLE

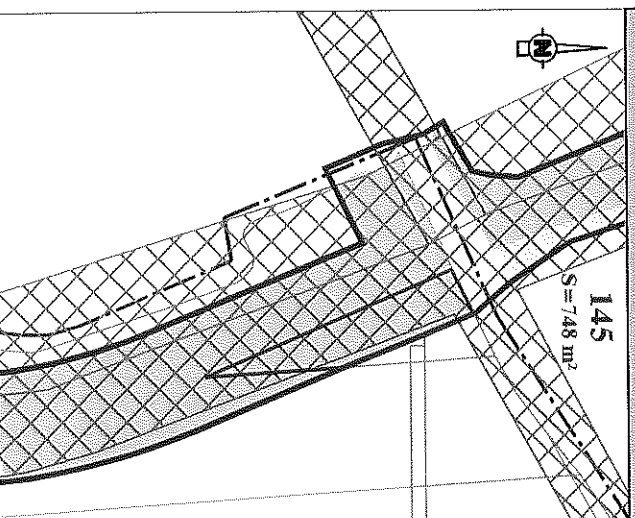
Echelle : 1/20000 °



Echelle : 1/5000 °



Plan du lot : Echelle 1/2000°



Légende

- Limites cadastrales
- Limite de lot
- Trace du TCSP Phase 1
- Propriété COMMUNE de CAYENNE
- Emprise réservée pour carrefour: N°26 Carrefour Felix Eboué
- Emprise réservée pour voirie: N°54 Voie longeant le canal Eau Lisette
- Emprise réservée pour hydrographie: N°93 Canal Leblond / Canal Eau Lisette



GEOMETRE-EXPERT
LABORATOIRE D'ANALYSE ET DE DIAGNOSTIC



ARMEGE

Dossier : 19019

854, route de Béatrice - Immeuble "Pérou"®
97354 Rémire-Montjoly
Tél : 05 94 30 00 77 - Fax : 05 94 31 12 73
Mail : contact@armege.org


Collectivité Territoriale
de la Guyane

Commune de CAYENNE

**PROJET DU TCSP
PLAN PARCELLAIRE
Plan individuel**

Parcelle cadastrée Section BR n°864
Contenance: 81a19ca

Propriétaire	COMMUNE DE CAYENNE
N° d'emprise	146
Surface	2624 m ²




PLAN D'ENSEMBLE

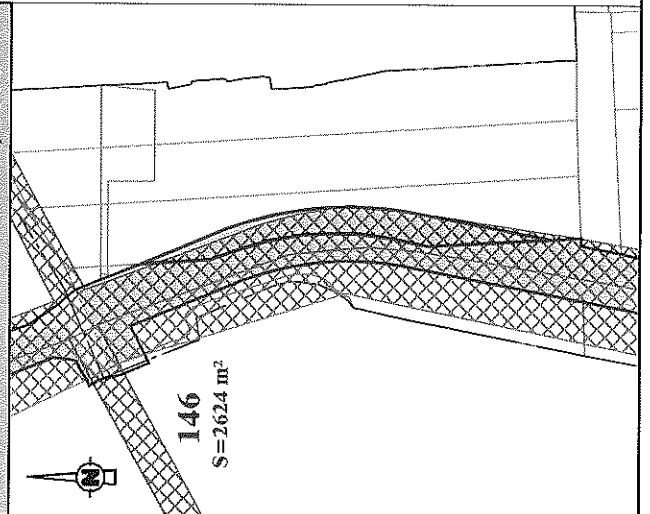
Echelle : 1/20000 °



Echelle : 1/5000 °



Plan du lot : Echelle 1/2000°



Légende

- Limites cadastrales
- Limite de lot
- Tracé du TCSP_Phase 1
- Propriété COMMUNE de CAYENNE
- Emprise réservée pour voirie:
N°54 Voie longeant le canal Eau Lisette
- Emprise réservée pour hydrographie:
N°93 Canal Leblond / Canal Eau Lisette



ARMEGE

854, route de Réhira - Immeuble "Pitowik"
97394 Réhira-Moutjoly
Tél : 05 94 30 00 77 - Fax : 05 94 31 12 75
Mail : contact@armege.org



Dossier : 19019

Collectivité Territoriale
de la Guyane

Commune de CAYENNE

PROJET DU TSCP PLAN PARCELLAIRE Plan individuel

Parcelle cadastrée Section BS n°6
Contenance: 22a50ca

Propriétaire	RUBIS ANTIILLES GUYANE
N° d'emprise	147
Surface	168 m ²




PLAN D'ENSEMBLE

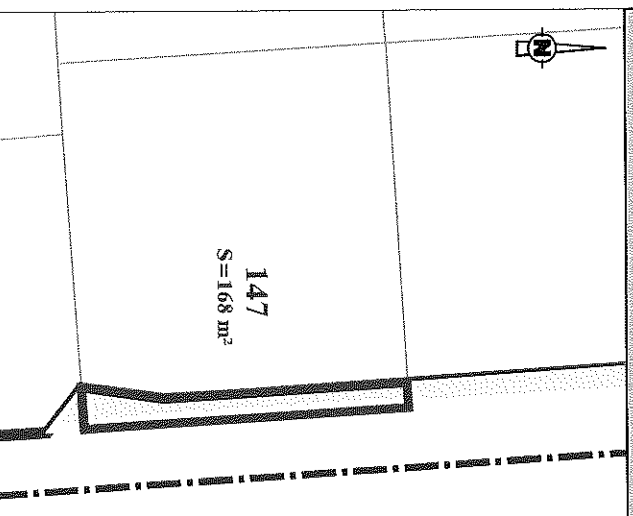
Echelle : 1/20000°



Echelle : 1/5000°



Plan du lot : Echelle 1/1000°



Legende

- Limites cadastrales
- Limite de lot
- Tracé du TSCP_Phase 1
- Propriété PERSONNES



Dossier : 19019

854, route de Rémire - Immeuble "Pantouf"
97354 Rémire-Montjoly
Tél : 05 94 30 00 77 - Fax : 05 94 31 12 75
Mail : contact@armege.org


Collectivité Territoriale
de la Guyane

Commune de CAYENNE

**PROJET DU TCSP
PLAN PARCELLAIRE
Plan individuel**


Parcelle cadastrée Section BS n°187
Contenance: 20a15ca

Propriétaire	M. CORVO Bernabe
N° d'emprise	148
Surface	125 m ²



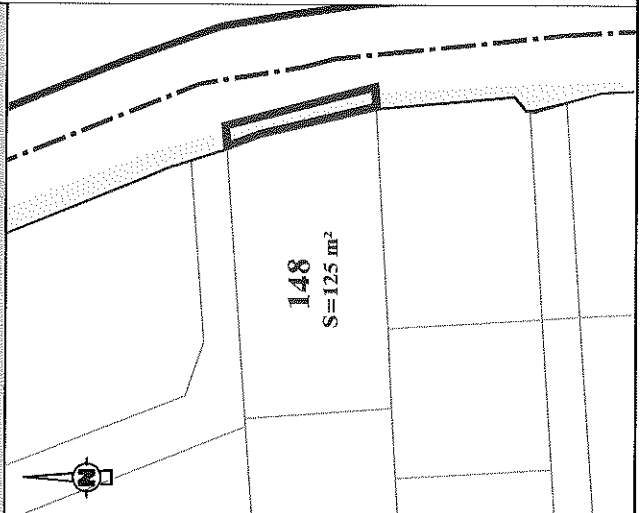
PLAN D'ENSEMBLE

Echelle : 1/20000 °



Echelle : 1/5000 °

Plan du lot : Echelle 1/1500°



Légende

- Limites cadastrales
- Limite de lot
- Tracé du TCSP_Phase 1
- Propriété PERSONNES



GÉOMÈTRE-EXPERT
CABINET PLAN CADASTRE ET DE PLANIFICATION

Dossier : 19019

654, route de Rémire - Immeuble "Patard"
97354 Rémire-Montjoly
Tél : 05 94 30 00 77 - Fax : 05 94 31 12 75
Mail : contact@armege.org

Collectivité Territoriale
de la Guyane

Commune de **CAYENNE**

**PROJET DU TCSP
PLAN PARCELLAIRE
Plan individuel**

Parcelle cadastrée Section BS n°189
Contenance: 22a50ca

Propriétaire	TOUCAN
N° d'emprise	149
Surface	167 m ²



PLAN D'ENSEMBLE

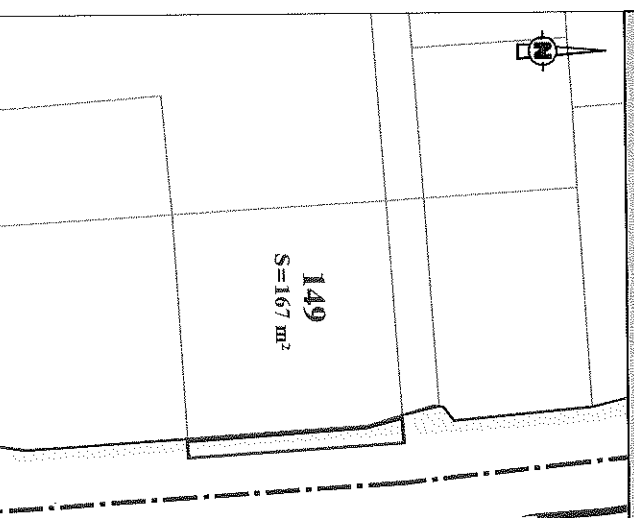
Echelle : 1/20000°



Echelle : 1/5000°




Plan du lot : Echelle 1/1500°



Légende

- Limites cadastrales
- Limite de lot
- Tracé du TSCP Phase I
- Propriété PERSONNES



Dossier : 19019

854, route de Rézine - Immeuble "Pétrole"
97354, Remire-Montjoly
Tél : 05 94 30 00 77 - Fax : 05 94 31 12 75
Mail : contact@armege.org


Collectivité Territoriale
de la Guyane

Commune de CAYENNE

**PROJET DU TCSP
PLAN PARCELLAIRE
Plan individuel**


Parcelle cadastrée Section BS n°428
Contenance: 22a51ca

Propriétaire	COMPTOIR CARAIQUES DE REPRESENTATION
N° d'emprise	150
Surface	15 m ²



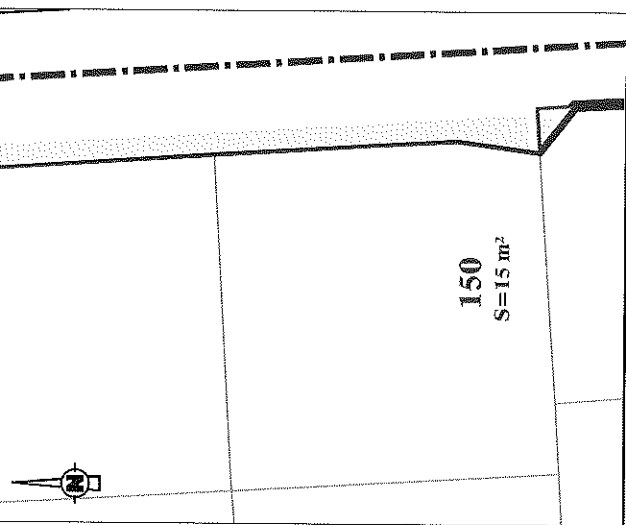
PLAN D'ENSEMBLE

Echelle : 1/20000 °



Echelle : 1/5000 °

Plan du lot : Echelle 1/1000°



Légende

- Limites cadastrales
- Limite de lot
- Tracé du TCSP_Phase I
- Propriété PERSONNES



GEOMETRE-EXPERT
CANTON DE MONTJOY

ARMEGE

854, route de Rémire - Immeuble "Parova"
97354 Rémire-Montjoly
Tél : 05 94 30 00 77 - Fax : 05 94 31 12 75
Mail : contact@armege.org

Dossier : 19019